



Родной край - часть большой страны





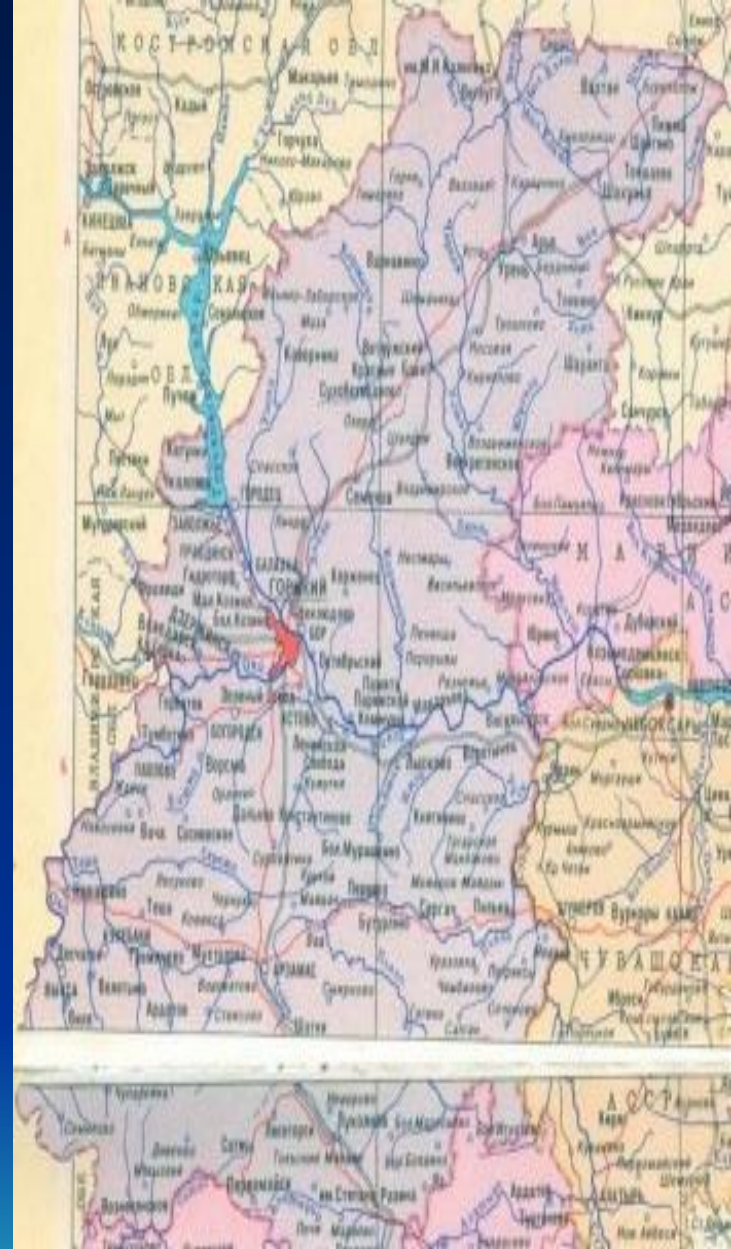
***О чудесном нашем крае
Будет разговор,
О прекрасном милом крае,
Где мы все живём!***

План рассказа :

1. Географическое положение (равнина, плоскогорье, горы, соседи, природная зона)
2. Экономика (добыча полезных ископаемых, отрасли производства, сельское хозяйство)
3. Природа края (растения и животные)

Нижегородский край.

- Образовался в 1929 году. В современных границах определился в 1944 году.*
- Население - 3,5 млн. человек.*
- Расположен в центре Восточно-Европейской равнины.*
- Занимает площадь 76900 кв.км*
- Нашу область окружают 5 областей и 3 автономные республики.*
- Нижегородская область входит в Волго – Вятский экономический район. (приволжский федеральный округ)*
- Наша область является*



Владимирская область

Костромская область

Рязанская
область

Курская
область

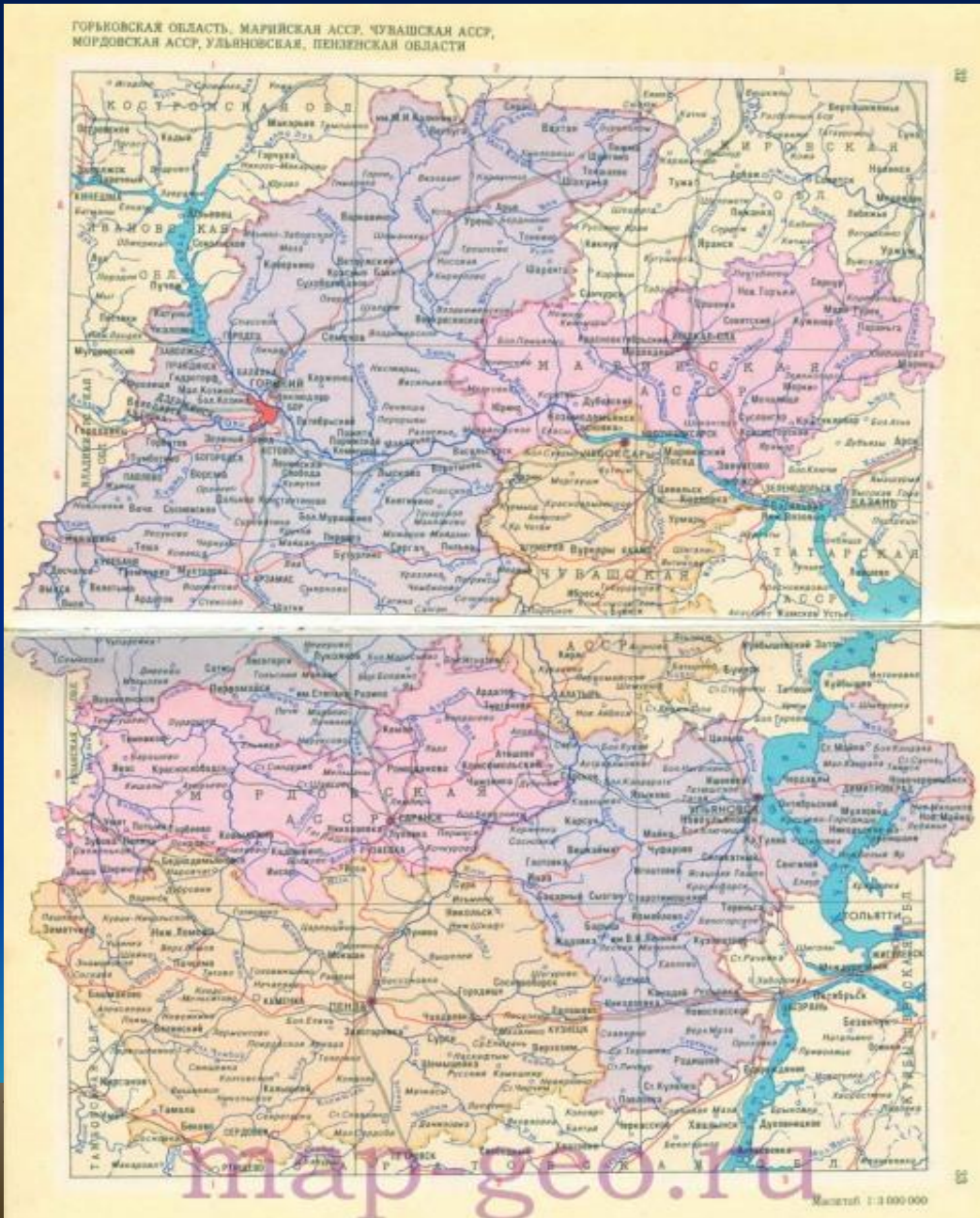
Кировская
область

Чувашская
республика

Мордовская
республика

республика

Марийская
республика



В нашей области **48** районов, **28** городов, **71** посёлок городского типа.

Областной центр - г.Нижний Новгород

Крупные города: Арзамас, Саров, Лукоянов, Семёнов, Балахна, Ворсма, Павлово, Выкса, Бор.

Главные реки:

Волга и её приток Ока

Заповедники:

Керженский

Ещё **18** заказников и более **300** памятников природы.



СИМВОЛИКА



Флаг. Символом нашей области является олень.



Герб. Основан в 1856 году. Это более современная версия.

Физкультминутка

По родному краю

марш на месте

Дружно мы шагаем.

Справа от нас - зелёный луг.

поворот

Слева находится лес.

В таком лесу полно чудес.

Белка с ветки на ветку - скок

прыжки

Филин крыльями машет. Ух!

махи руками

Аж захватывает дух!

Солнце над берёзами светит нам.

поворот

Мы рады ягодам, грибам.

наклоны



Экономика области.

Нижегородская область- одна из экономически развитых регионов РФ. Высока доля перерабатывающей промышленности : чёрная металлургия (г.Выкса, Кулебаки), лесная (п.Сатис, г.Кулебаки), машиностроение (г.Арзамас, Н. Новгород), химическая (г.Дзержинск), судостроение (г.Чкаловск), стекольная (г.Бор), целлюлозно- бумажная (г.Балахна)
Добыча полезных ископаемых.

Глина и песок- п.Вад,г.Сергач, г.Лукоянов, г.Бор

Доломит, известняк - г.Выкса,п.Гремячево, п.Перевоз

Гипс - г. Арзамас, г.Дзержинск

Торф - г.Кулебаки, г.Балахна



Экономика области.

В области хорошо развита дорожная структура, которая включает сеть автомобильных и железных дорог. Есть авиалинии.

Наша область богата культурными и историческими памятниками. Поэтому у нас хорошо развит туризм. К нам приезжают иностранные граждане. Даже жители России посещают наш край.



Природа Нижегородского края.

Нижегородская область большей частью расположена в лесной зоне. В наших лесах произрастает более 80 древесных и кустарниковых пород.

Появляются большие массивы луговых степей.





Животный мир области.





ДОСТОПРИМЕЧАТЕЛЬНОСТИ



Нижегородская ярмарка

Вдовый дом





Если станет плохо мне —
В милый край вернусь
И родному Нижнему
Низко поклонюсь.
Будто исповедуюсь
От мирских сует,
Сохраняя преданность,
Краю с юных лет.
Край берез размашистых,
Сосен, тополей.
Лес, листвой украшенный,
Мне еще милей.
Речки тихой заводям
Сердцем улыбнусь
И водички загодя
Там живой напьюсь...



ОХРАНА ПРИРОДЫ НИЖЕГОРОДСКОЙ ОБЛАСТИ.



ЛЕС.



ЗАГРЯЗНЕНИЕ ПРИРОДЫ.



Загрязнение природы.



Фото Александра Алпаткина

ЗАПОВЕДНИК



- На территории области находится 1 заповедник – КЕРЖЕНСКИЙ.




ЗАКАЗНИК

- На территории области находится 18 заказников.



Варнавинский заказник



ИЧАЛКОВСКИЙ БОР.



ОЗЕРО СВЕТЛОЯР.



ВАДСКОЕ ОЗЕРО



ПАМЯТНИКИ ПРИРОДЫ.

- На территории области находится более 300 памятников природы.



БЕРЕГИТЕ
РОДНУЮ
ПРИРОДУ!

