

**Презентация к уроку по  
теме:  
Океаны Земли**

**4 класс**

**учителя начальных классов**

**Васькиной Надежды Афанасьевны**

**МАОУ «Средняя общеобразовательная школа  
№83» г.Перми**

**Цель:** сформировать более полное представление и расширить знания об океанах Земли;

**Задачи:**

- Довести до сознания учащихся, что в природе всё взаимосвязано и человек должен знать эти связи, чтобы не разрушить гармонию жизни человека;
- Развивать пространственное воображение, познавательный интерес, развивать умение работать с картой полушарий, учебным текстом, развивать способности обобщать и систематизировать полученные знания;
- Продолжить развивать экологическое, эмоционально-образное мышление;
- Воспитывать восхищение красотой планеты Земля, понимание важности сохранения природы.



**Состоит он из  
морей.**

**Ну, давай, ответь  
скорей.**

**Это – не воды  
стакан,**

**А стремный**

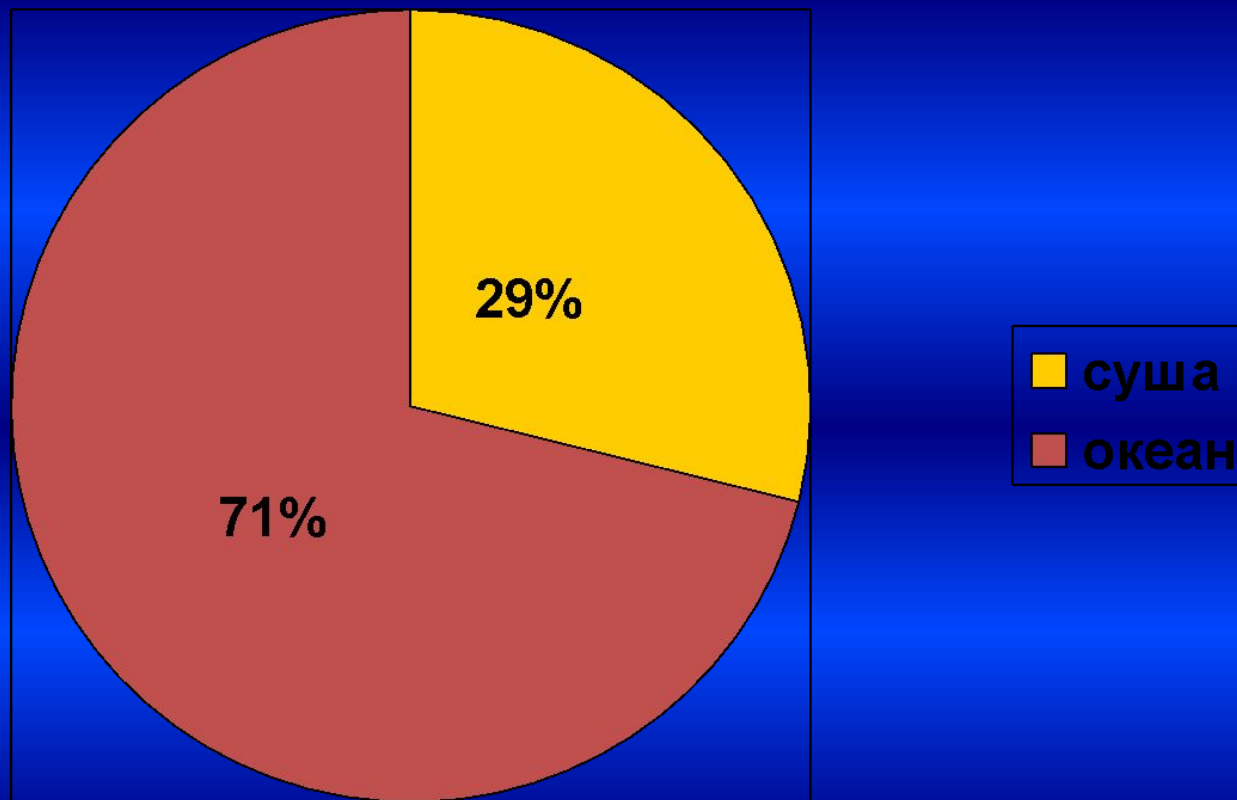


# Океаны Земли

- **Океан (греч. Ωκεανός, от имени древнегреческого божества Океана) — крупнейший водный объект, составляющая часть Мирового океана, расположенный среди материков, обладающий системой циркуляции вод и другими специфическими особенностями.**



# Соотношение сухопутной и водной поверхности земли



**Эту огромную массу воды,  
окаймляющую материки и острова,  
называют также Мировым океаном**



**Почему нашу планету  
называют голубой?**





# **ВИД МИРОВОГО ОКЕАНА ИЗ КОСМОСА**



**Мировой океан  
занимает  
огромные  
площади на  
поверхности  
земного шара,  
недаром нашу  
землю  
называют  
«голубая  
планета»**

# ФИЗИЧЕСКАЯ КАРТА ПОЛУШАРИЙ

Масштаб 1:25 000 000

Для средних общеобразовательных учреждений



© 2010 Издательство картографического объединения "Географ", Москва, 100000

6 класс

7 класс

8-9 класс

10 класс

ИЗДАТЕЛЬСТВО "ГЕОГРАФ" МОСКВА

# Сколько на Земле океанов?



# Тихий океан



- Самый большой океан на Земле.
- Расположен между материками Евразией, Австралией, Северной и Южной Америкой, Антарктидой. Морские границы проходят: с Северным Ледовитым, Индийским, Атлантическим



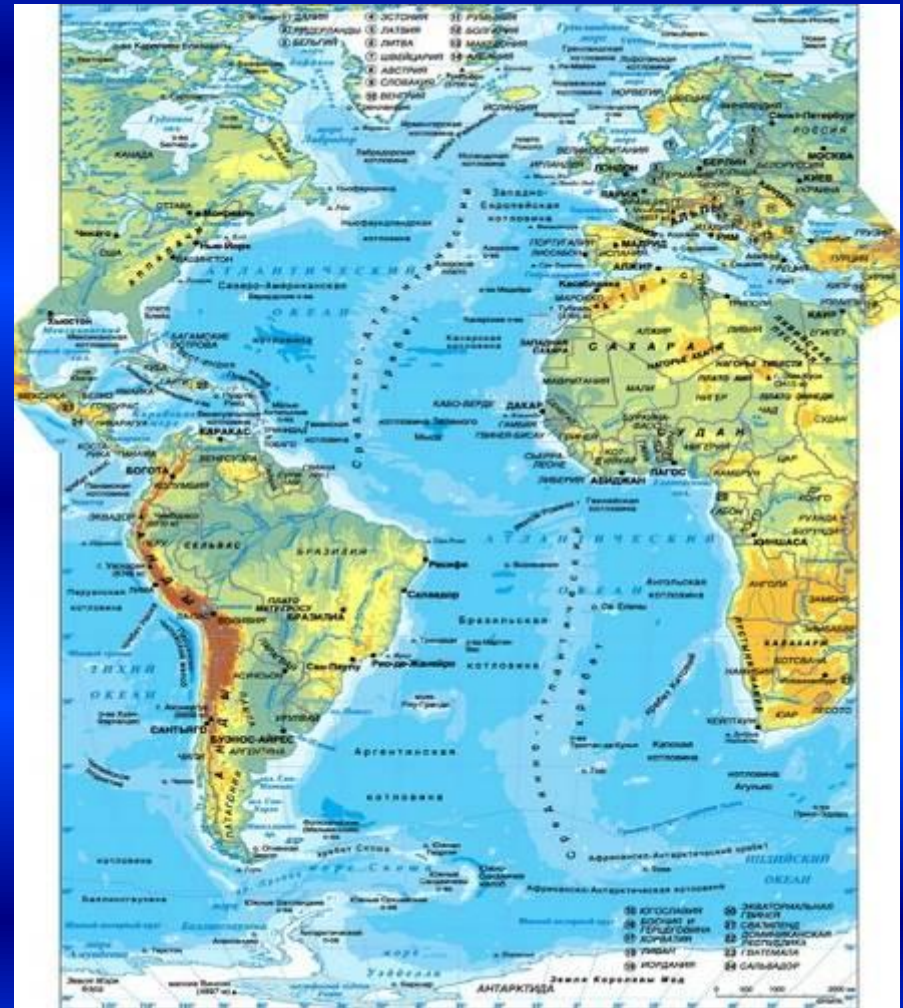
- **Первым европейцем переплывшим крупнейший океан планеты, был Магеллан. Он назвал его «Тихим» в 1521 году. Магеллан ошибся. Именно в этом океане рождается больше всего тайфунов, именно он производит три четверти облаков планеты.**


# Атлантический океан

Второй по величине океан после Тихого океана.

Площадь 91,6 млн. км<sup>2</sup>.

Атлантический океан имеет сильно изрезанную береговую линию с выраженным членением на региональные акватории: моря и заливы.





- Название произошло от имени титана Атласа (Атланта) в греческой мифологии или от легендарного острова Атлантида.

# Индийский океан

Третий по размеру океан Земли, покрывающий около 20 % её водной поверхности. На севере ограничен Азией, на западе — Аравийским полуостровом и Африкой, на востоке — Индокитаем, Зондскими островами и Австралией, на юге — Южным океаном.






# Северный ледовитый океан



- Наименьший по площади океан Земли, расположен между Евразией и Северной Америкой.

# Океаны Земли



# Проверь себя:

Практическая работа с контурной картой:

Подпиши на карте страны



# тестирование

- Самый большой океан Тихий океан
- Самый маленький океан Северный ледовитый океан
- Океан, разделяющий Африку и Австралию Индийский океан
- Океан, названный в честь мифического героя Атлантический океан
- Самый холодный океан Северный ледовитый океан
- Самый холодный океан Тихий океан
- Океан, опровергающий своё название Тихий океан
- Самый глубокий океан

# Растительный и животный мир океанов



- Океан является средой обитания для множества форм жизни; в их числе:
- Рыбы
- китообразные, такие как киты и дельфины
- головоногие, такие как осьминоги, кальмары
- ракообразные, такие как лобстеры, креветки, криль
- морские черви
- Планктон
- Кораллы
- водоросли

# Наши исследования Актиния



# Акула



# КИТ



Опубликовано на [Aquamagia.ru](http://Aquamagia.ru)



# Дельфины




# Климат



- Океан играет огромную роль в формировании климата Земли.

# Экологические проблемы



Очень вредит мировому океану бытовой мусор. Ещё в 1969 году Тур Хейердал - знаменитый норвежский путешественник и учёный, писал после своего путешествия по Атлантическому океану: «Мы обгоняли пластиковые сосуды, изделия из нейлона, пустые бутылки, консервные банки. Но особенно бросался в глаза мазут. До самого горизонта поверхность моря оскверняли чёрные комки мазута с булавочную головку, с горошину, даже с

# Всемирный день океанов

- Всемирный день океанов - памятный день ООН.
- Отмечается ежегодно, 8 июня.
- «Всемирный день океанов» широко отмечается практически всеми, кто имеет хоть какое-то отношение к Мировому океану. Учёные-экологи, ихтиологи, персонал многих аквариумов, зоопарков, дельфинариев координируют в этот день свои усилия, чтобы сохранить неповторимую океанскую флору и фауну от самой большой для них опасности - человеческой алчности.



# Рефлексия: Синквейн на тему «Океан»

- 1.Океан
- 2.Великий, безбрежный
- 3.Бушует, пугает, удивляет
- 4.Наши океаны – загадочный мир.
- 5.Тайна.

# Источники:

- Использование источников иллюстраций из интернета
- Учебник «Окружающий мир», О.Т. Поглазова, В.Д.Шилин
- Рабочая тетрадь №2 Поглазова
- Поурочные планы «Окружающий мир» 4 класс по учебнику О.Т. Поглазовой, В.Д.Шилина