

**Презентация к уроку по
теме:
Океаны Земли**

4 класс

учителя начальных классов

Васькиной Надежды Афанасьевны

**МАОУ «Средняя общеобразовательная школа
№83» г.Перми**

Цель: сформировать более полное представление и расширить знания об океанах Земли;

Задачи:

- Довести до сознания учащихся, что в природе всё взаимосвязано и человек должен знать эти связи, чтобы не разрушить гармонию жизни человека;
- Развивать пространственное воображение, познавательный интерес, развивать умение работать с картой полушарий, учебным текстом, развивать способности обобщать и систематизировать полученные знания;
- Продолжить развивать экологическое, эмоционально-образное мышление;
- Воспитывать восхищение красотой планеты Земля, понимание важности сохранения природы.



**Состоит он из
морей.**

**Ну, давай, ответь
скорей.**

**Это – не воды
стакан,**

А стремный

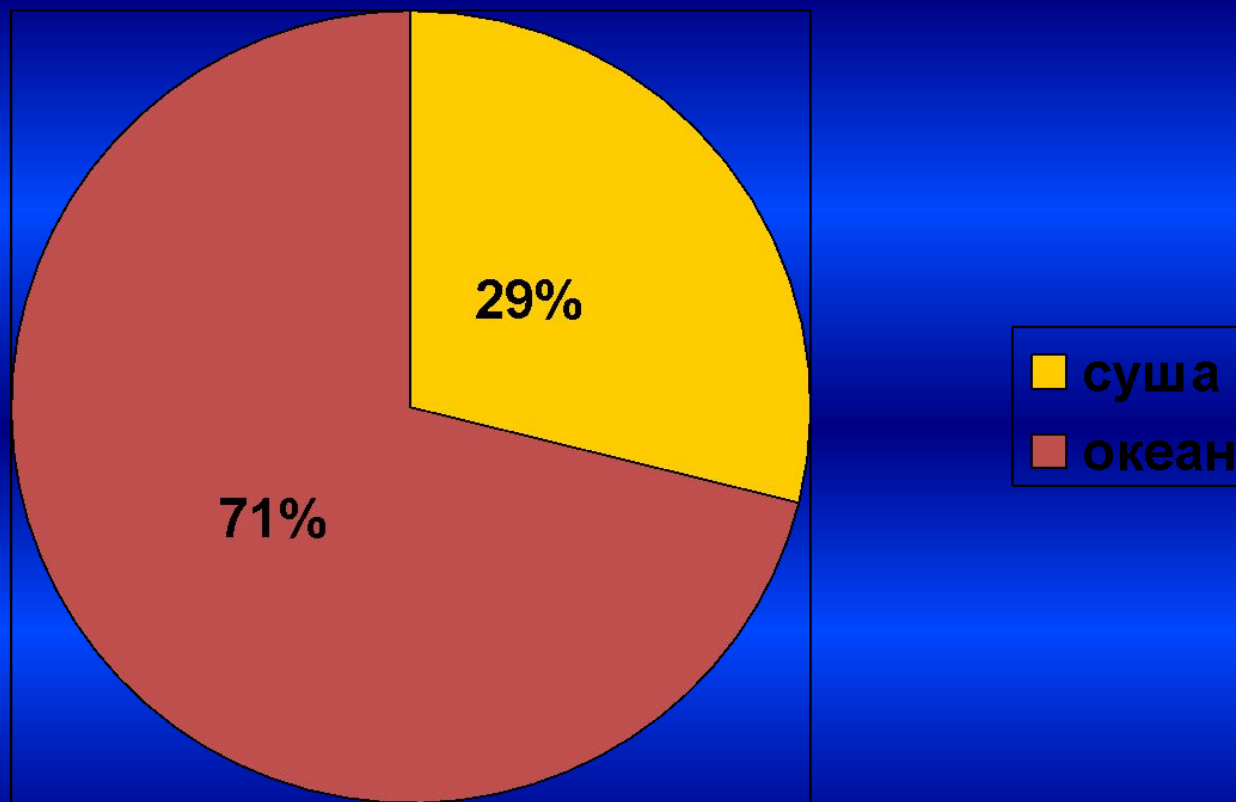


Океаны Земли

- **Океан (греч. Ωκεανός, от имени древнегреческого божества Океана) — крупнейший водный объект, составляющая часть Мирового океана, расположенный среди материков, обладающий системой циркуляции вод и другими специфическими особенностями.**



Соотношение сухопутной и водной поверхности земли



**Эту огромную массу воды,
окаймляющую материки и острова,
называют также **Мировым океаном****



Почему нашу планету называют голубой?



ВИД МИРОВОГО ОКЕАНА ИЗ КОСМОСА



**Мировой океан
занимает
огромные
площади на
поверхности
земного шара,
недаром нашу
землю
называют
«голубая
планета»**

ФИЗИЧЕСКАЯ КАРТА ПОЛУШАРИЙ

Масштаб 1:25 000 000

Для средних общеобразовательных учреждений



© 2011 Издательство картографического объединения "Географ", Москва, 10811

6 класс

7 класс

8-9 класс

10 класс

ИЗДАТЕЛЬСТВО "ГЕОГРАФ" МОСКВА

Сколько на Земле океанов?



Тихий океан



- Самый большой океан на Земле.
- Расположен между материками Евразией, Австралией, Северной и Южной Америкой, Антарктидой. Морские границы проходят: с Северным Ледовитым, Индийским, А



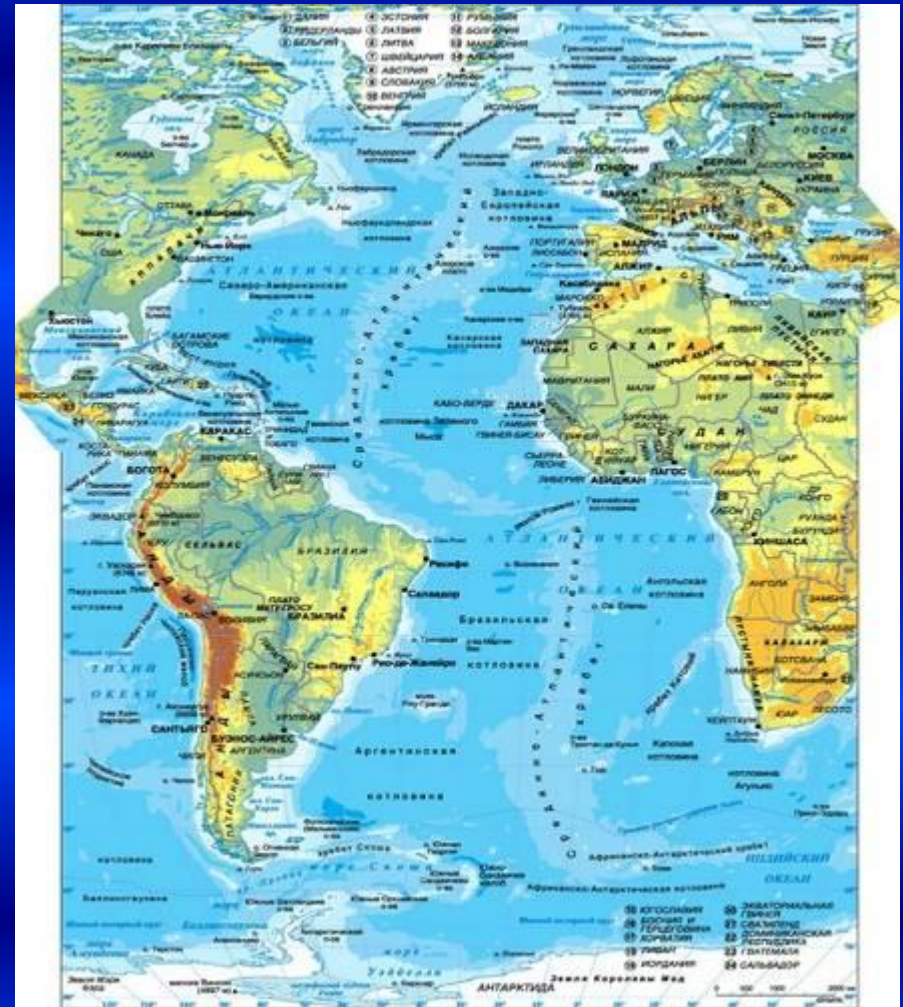
- **Первым европейцем переплывшим крупнейший океан планеты, был Магеллан. Он назвал его «Тихим» в 1521 году. Магеллан ошибся. Именно в этом океане рождается больше всего тайфунов, именно он производит три четверти облаков планеты.**


Атлантический океан

Второй по величине океан после Тихого океана.

Площадь 91,6 млн. км².

Атлантический океан имеет сильно изрезанную береговую линию с выраженным членением на региональные акватории: моря и заливы.





- Название произошло от имени титана Атласа (Атланта) в греческой мифологии или от легендарного острова Атлантида.

Индийский океан

Третий по размеру океан Земли, покрывающий около 20 % её водной поверхности. На севере ограничен Азией, на западе — Аравийским полуостровом и Африкой, на востоке — Индокитаем, Зондскими островами и Австралией, на юге — Южным океаном.



Северный ледовитый океан



- Наименьший по площади океан Земли, расположен между Евразией и Северной Америкой.

Океаны Земли



Проверь себя:

Практическая работа с контурной картой:

Подпиши на карте страны.



тестирование

- Самый большой океан Тихий океан
- Самый маленький океан Северный ледовитый океан
- Океан, разделяющий Африку и Австралию Индийский океан
- Океан, названный в честь мифического героя Атлантический океан
- Самый холодный океан Северный ледовитый океан
- Самый глубокий океан Тихий океан
- Океан, опровергающий своё название Тихий океан
- Самый глубокий океан Тихий океан

Растительный и животный мир океанов



- Океан является средой обитания для множества форм жизни; в их числе:
 - Рыбы
 - китообразные, такие как киты и дельфины
 - головоногие, такие как осьминоги, кальмары
 - ракообразные, такие как лобстеры, креветки, криль
 - морские черви
 - Планктон
 - Кораллы
 - водоросли

Наши исследования Актиния



Акула



Кит



Опубликовано на Aquamagia.ru

Дельфины




Климат



- Океан играет огромную роль в формировании климата Земли.

Экологические проблемы



Очень вредит мировому океану бытовой мусор. Ещё в 1969 году Тур Хейердал - знаменитый норвежский путешественник и учёный, писал после своего путешествия по Атлантическому океану: «Мы обгоняли пластиковые сосуды, изделия из нейлона, пустые бутылки, консервные банки. Но особенно бросался в глаза мазут. До самого горизонта поверхность моря оскверняли чёрные комки мазута с булавочную головку, с горошину, даже с

Всемирный день океанов

- Всемирный день океанов - памятный день ООН.
- Отмечается ежегодно, 8 июня.
- «Всемирный день океанов» широко отмечается практически всеми, кто имеет хоть какое-то отношение к Мировому океану. Учёные-экологи, ихтиологи, персонал многих аквариумов, зоопарков, дельфинариев координируют в этот день свои усилия, чтобы сохранить неповторимую океанскую флору и фауну от самой большой для них опасности - человеческой алчности.



Рефлексия: Синквейн на тему «Океан»

- 1.Океан
- 2.Великий, безбрежный
- 3.Бушует, пугает, удивляет
- 4.Наши океаны – загадочный мир.
- 5.Тайна.

Источники:

- Использование источников иллюстраций из интернета
- Учебник «Окружающий мир», О.Т. Поглазова, В.Д.Шилин
- Рабочая тетрадь №2 Поглазова
- Поурочные планы «Окружающий мир» 4 класс по учебнику О.Т. Поглазовой, В.Д.Шилина