

# Окружающий мир




## 2 класс



# Тест по теме «Путешествие по планете»



# Инструкция:

1. Прочитай внимательно вопрос.
2. Прочитай внимательно все ответы. Помни, что ответов может быть несколько.
3. Выбери геометрическую фигуру (или фигуры)    , , соответствующую вашему ответу.
4. Нарисуй на своём контрольном листе.

# 1. Что изображено на физической карте?

- △ равнины, горы, моря
- города, деревни, сёла
- страны, их столицы и границы



## 2. Какой материк самый большой?

Африка

Северная Америка

Евразия



### 3. Какой материк самый маленький?

- Австралия
- Антарктида
- Южная Америка



## 4. Какой материк самый холодный?

- △ Северная Америка
- Антарктида
- Евразия





## 5. Назови континент, на котором водятся пингвины.

- △ Северная Америка
- Евразия
- Антарктида





## 6. Назови континент, на котором водятся кенгуру.

- △ Южная Америка
- Африка
- Австралия



7. Назови континент, на котором протекает самая длинная река мира – Нил.

△ Австралия

□ Африка

○ Евразия



**8. Как называются огромные участки суши, окружённые со всех сторон водой?**

△ острова

□ полуострова

○ материки



9. Назови континент, на котором располагается наша страна.

- △ Африка
- Евразия
- Австралия

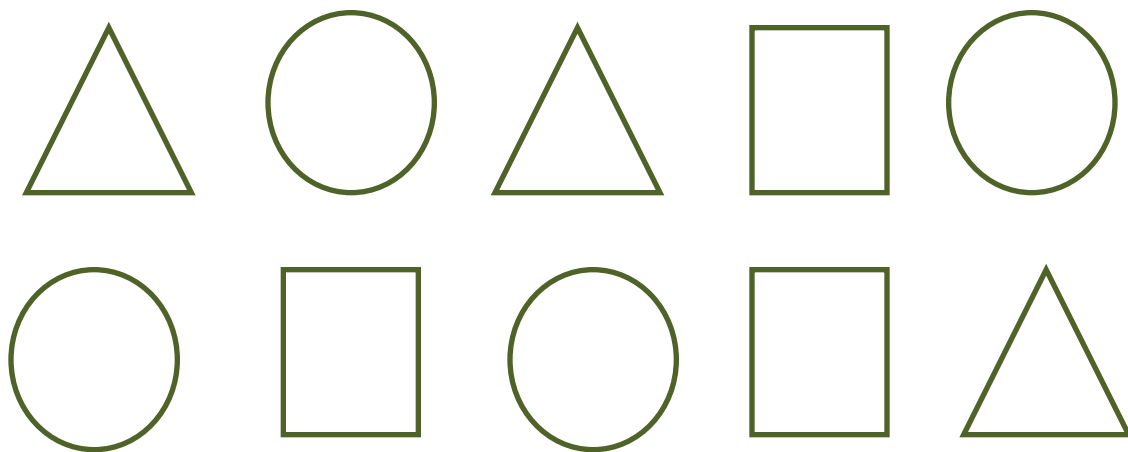


# 10. Назови континент, на котором располагается США.

- Северная Америка
- Южная Америка
- Австралия



# Ключ к ответам



## Используемые источники:

Тихомирова Е. М. Тесты по предмету «Окружающий мир»: 2 класс. М.: Издательство «Экзамен», 2007

<http://s53.radikal.ru/i142/0811/dc/509ad26d839f.png>

**Автор работы:**  
**Фокина Лидия Петровна**  
**[FokinaLida.75@mail.ru](mailto:FokinaLida.75@mail.ru)**

