


Уже в древности мудрецы размышляли об этом. Они думали, что Земля – плоский остров. Он лежит на спинах больших слонов, которые стоят на панцире огромной черепахи, плавающей в океане.



В том, что Земля имеет форму шара, люди убедились задолго до того, как поднялись в космос.



Когда люди научились строить парусные корабли и стали плавать по морям, они заметили одну интересную особенность: когда мореплаватели встречали другой корабль, то вначале они видели лишь флаг на верхушке мачты, затем мачту корабля, а лишь потом и весь корабль.



Прошло много лет с тех пор, как отважный капитан Фернан Магеллан и его товарищи отправились в кругосветное путешествие.



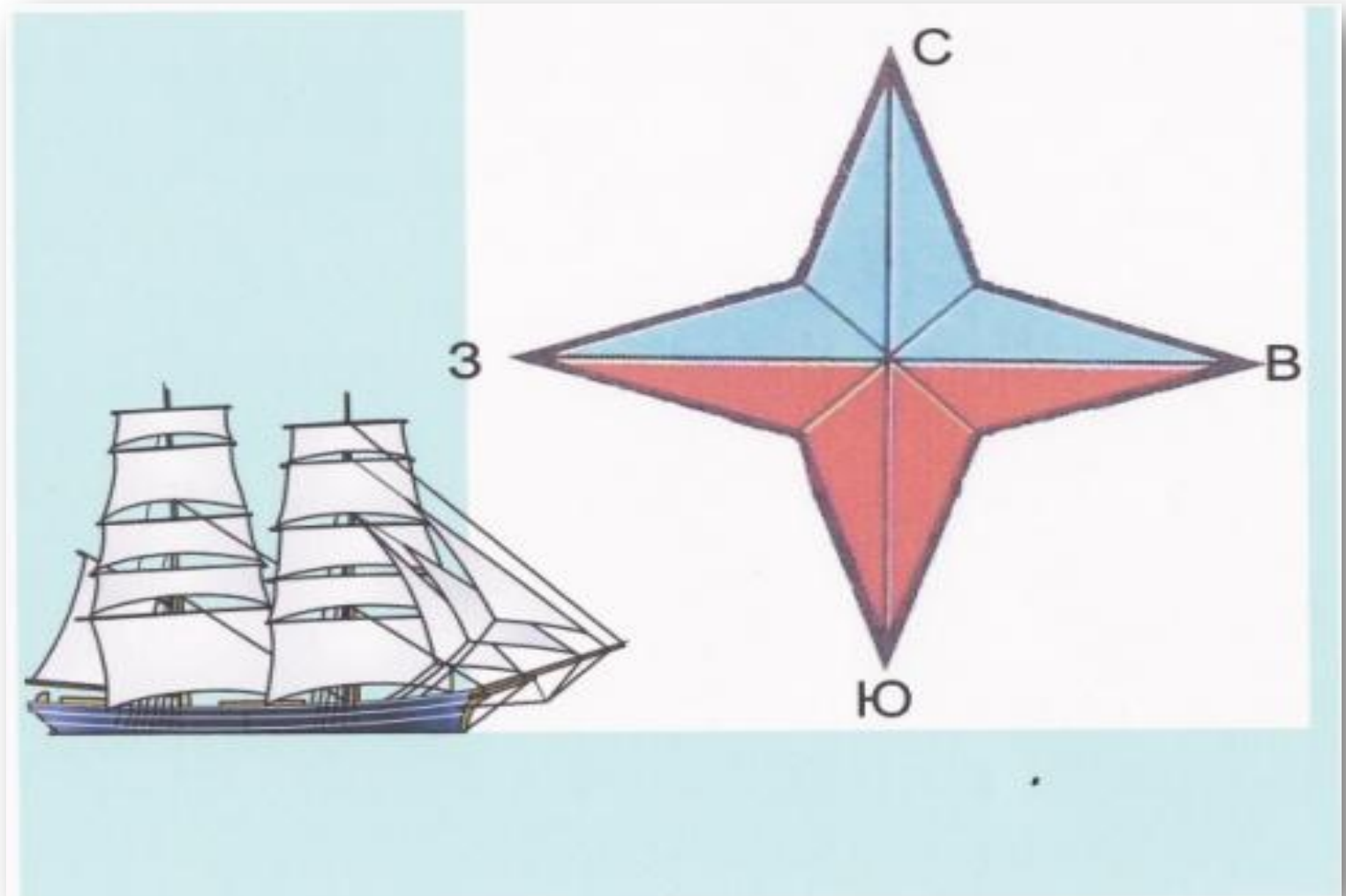


НЕБО

ЛИНИЯ
ГОРИЗОНТА

ЗЕМЛЯ

Это четыре основных направления, их называют стороны света или стороны горизонта.



Чтобы в буквах не заблудиться, нужно двигаться строго по маршруту, указанному ниже. Один шаг – одна клетка.

Движение

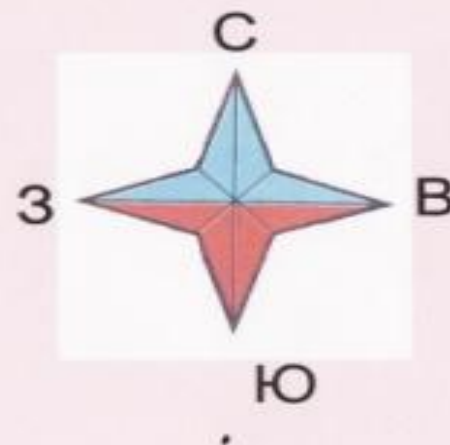
начинайте от стрелки вверху таблицы.

↓

С	К	Г	Д
В	Р	О	Ж
А	И	Э	Т
Щ	З	О	Н
Б	М	Е	Ч



Ю-Ю-З-Ю-Ю-В-В-С



Это промежуточные стороны горизонта. Подробнее вы будете их изучать на уроках географии в старших классах.

