

Поверхность нашего края

Выполнила: Чакина Анна
Владимировна
учитель начальных классов
Окружающий мир
4 класс

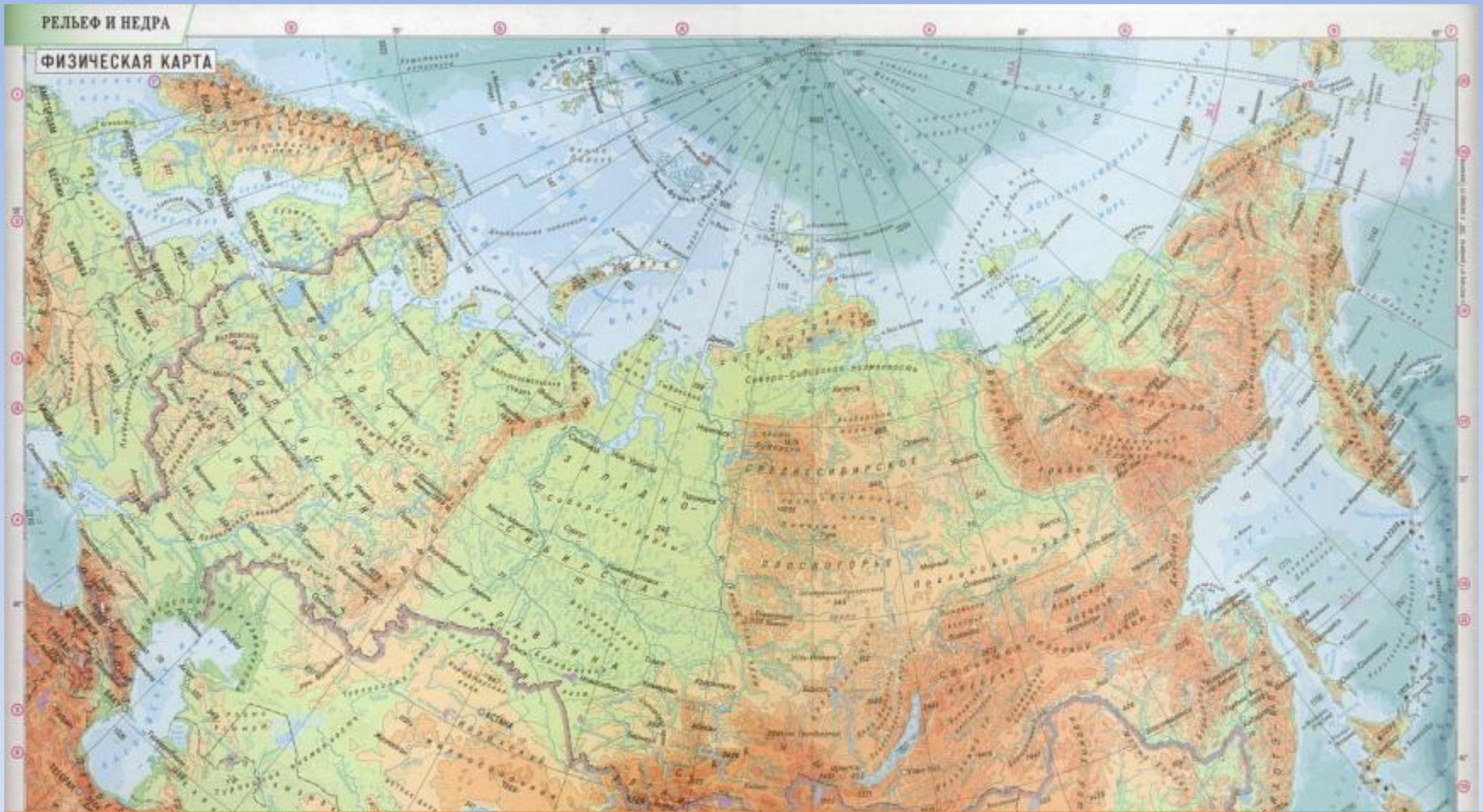


Работа в парах



1. Внимательно рассмотрите физическую карту России (с. 58-59 учебника)
2. Вспомните, что такое рельеф.
3. Какие крупнейшие формы рельефа суши можно выделить?

Формы рельефа суши



Крупнейшими формами рельефа суши России являются горы и равнины.



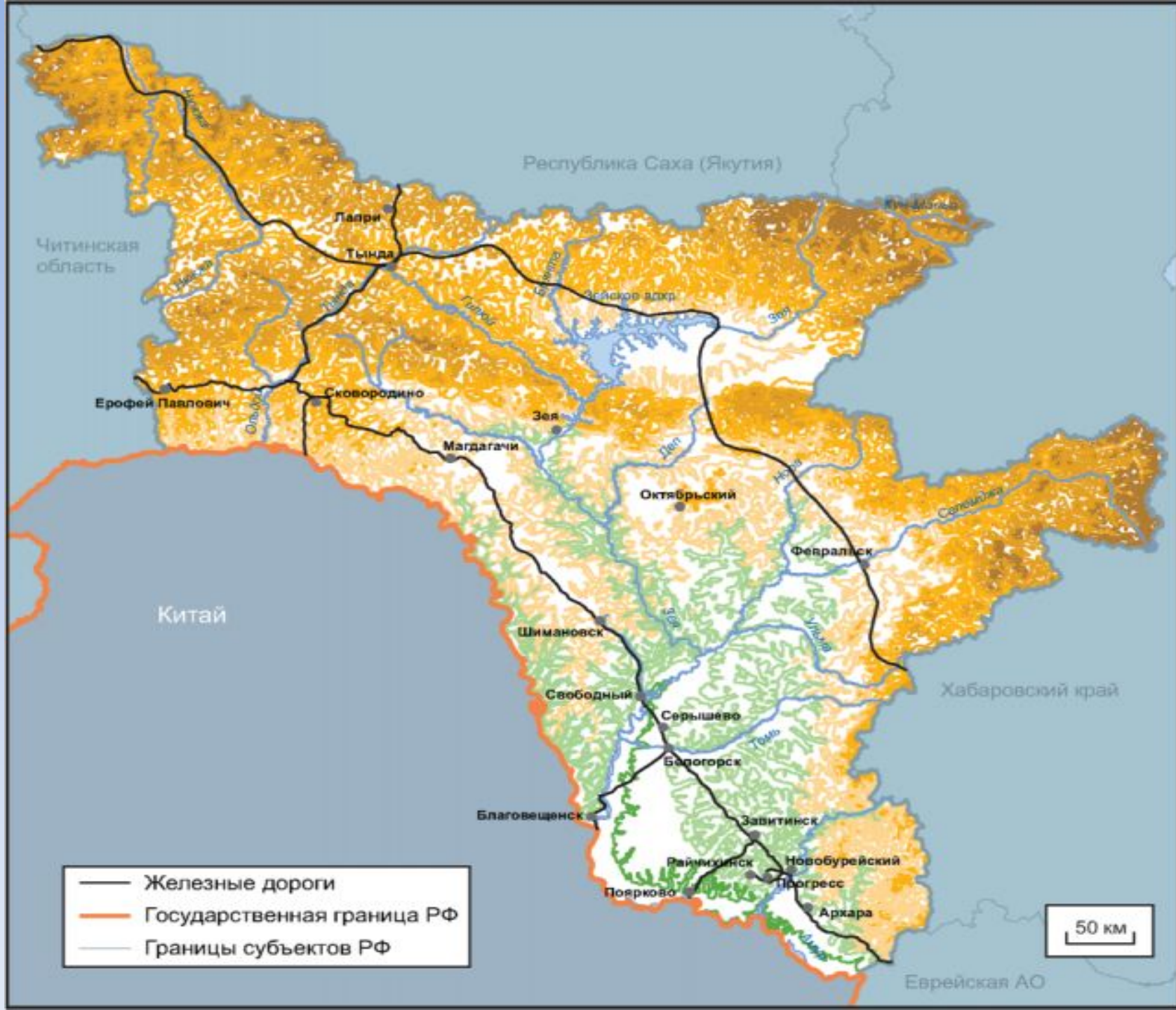
Формы
рельефа суши



Равнины

Горы






Расположена Амурская область на юго-востоке Российской Федерации и входит в состав Дальневосточного округа. В 1948 году она была выделена как отдельная административная единица. Амурская область является южной границей страны с Китайской Народной Республикой.

Также область граничит: на западе с Забайкальским краем, на севере с Республикой Саха, её ещё называют Якутией, на востоке с Хабаровским краем, а на юго-востоке с Еврейской автономной областью.

Амурская область представлена средней по площади территорией, которая занимает более 300 тысяч квадратных километров.


ЛАНДШАФТЫ АМУРСКОЙ ОБЛАСТИ

Территория региона представлена преимущественно горной местностью и выражается цепью горных хребтов, сменяющихся равнинами. Главный хребет расположен на севере Амурской области – Становой, высота гор которого достигает более 2000 метров над уровнем моря. Параллельно этому хребту возвышается другая цепь хребтов: Тукурингра, Джагды, Соктахан, Янкан.




п. Юктали с высоты птичьего полёта

- Преимущественно гористая местность находится вдоль восточной границы. Южная часть Амурской области представлена большой территорией равнин. Название области произошло от самой большой реки, которая протекает в этом регионе – Амур, с её большими притоками Зеей и Бурей. В центре Амурской области расположено Зейское водохранилище.



Вспомните, чем характеризуются холмы.



Склон - это та часть горы или холма, которая располагается между подошвой и вершиной.
Склоны бывают крутые или пологие.

Отличия холма и горы.



Высота до 200 м

Высота более 200 м

В горах есть выходы скальных пород на

У горы тоже есть подошва, склон, вершина.

В чём же разница?

Овраги



Балки



Через много лет склоны оврага становятся пологими и зарастают травой, кустарниками, деревьями. Овраг перестаёт увеличиваться и превращается в балку. Балка - это углубление с пологими, поросшими растениями склонами.

Терриконы



Терриконы – это насыпи, созданные людьми из отходов получаемых при добыче полезных ископаемых. Под терриконами оказываются огромные площади плодородной земли. Сами терриконы распространяют вокруг себя тучи пыли, которая загрязняет воздух.



Работа в парах



1. Внимательно прочитайте текст «**Надо ли охранять поверхность**» на с. 140-142 учебника.
2. Заполните схему «**Последствия использования поверхности земли человеком**»

Использование поверхности земли

человеком

Как использует?

К чему приводит?

Добыча полезных
ископаемых

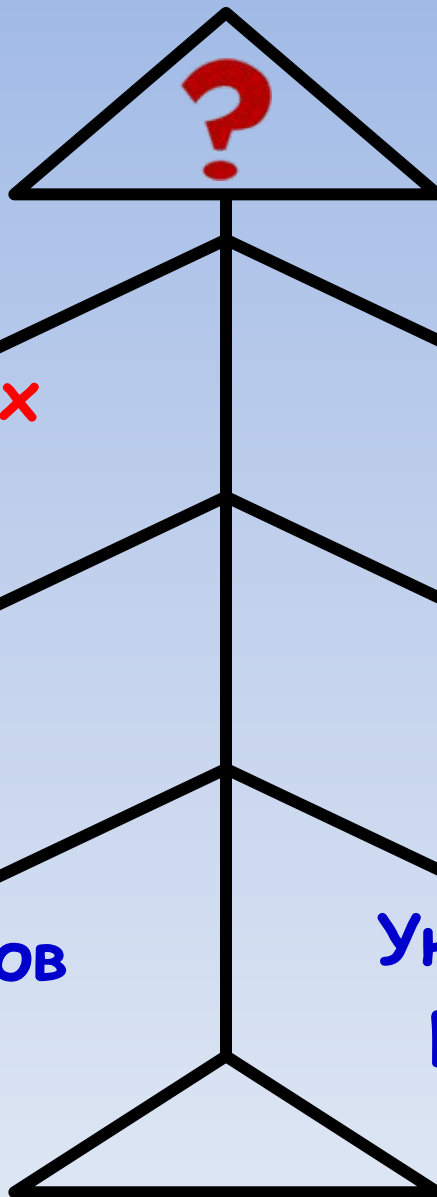
Карьер, террикон

Строительство
домов

Свалки

Распашка склонов

Уничтожение почвы,
рытвины, овраги,
балки




Как исправить урон, нанесённый поверхности земли?

земли?




Засыпать карьеры и на этом месте
устроить поле или посадить лес.



Превратить карьер в пруд и
разводить в нём рыбу.



На месте свалки можно посадить сад
или устроить детскую площадку.



Проводить вспашку только поперёк
склонов. Крутые склоны совсем
нельзя распахивать.

ПОДВЕДЁМ ИТОГИ

1. Что значит «охранять поверхность»?
2. Какое участие в этом можешь принять ты?

