

Тема урока: Наш край

РАЗДЕЛ

«Родной край – часть
большой страны».



**О чудесном нашем крае
Будет разговор,
О прекрасном милом крае,
Где мы все живем.**

АДМИНИСТРАТИВНАЯ КАРТА


Масштаб 1: 2 500 000



№ на карте	Наименование района	Наименование районного центра
48	Абзелиловский	с. Аскарково
35	Альшеевский	с. Рязанский
32	Архангельский	с. Архангельское
3	Аскинский	с. Аскино
36	Аургазинский	с. Толбазы
52	Баймакский	г. Баймак
20	Бакалинский	с. Бакалы
7	Балтачевский	с. Старобалтачево
34	Белебеевский	г. Белебей
11	Белокатайский	с. Новобелокатай
38	Белорецкий	г. Белорецк
40	Бижбулякский	с. Бижбуляк
14	Бирский	г. Бирск
26	Благоварский	с. Рысьево
16	Благовещенский	г. Благовещенск
24	Буздякский	с. Буздяк
6	Буреевский	с. Буреево
47	Бурзянский	с. Старосубхангулово



река Урал



- Река Миасс

Многочисленные озёра

Озеро Увильды



Озеро Иртяш



- Озеро Тургояк

Полезные ископаемые



Бурый уголь


Огнеупорные глины



Магнезит



Железная руда



Графит

Назови животных, которые водятся в нашей местности




Национальные парки



Таганай



Зюраткуль



Ильменский заповедник

Физминутка



Характеристика края

- Название
- Положение на карте
- Особенности природы
 - Экологические проблемы



- Домашние задание: рабочая тетрадь. Стр. 65-66, упр. 3, 4, 6