

Окружающий мир

2 класс





С



С

В

З

В

Ю

З



Ю

Путешествуя по Земле, люди видят вокруг много нового, интересного...

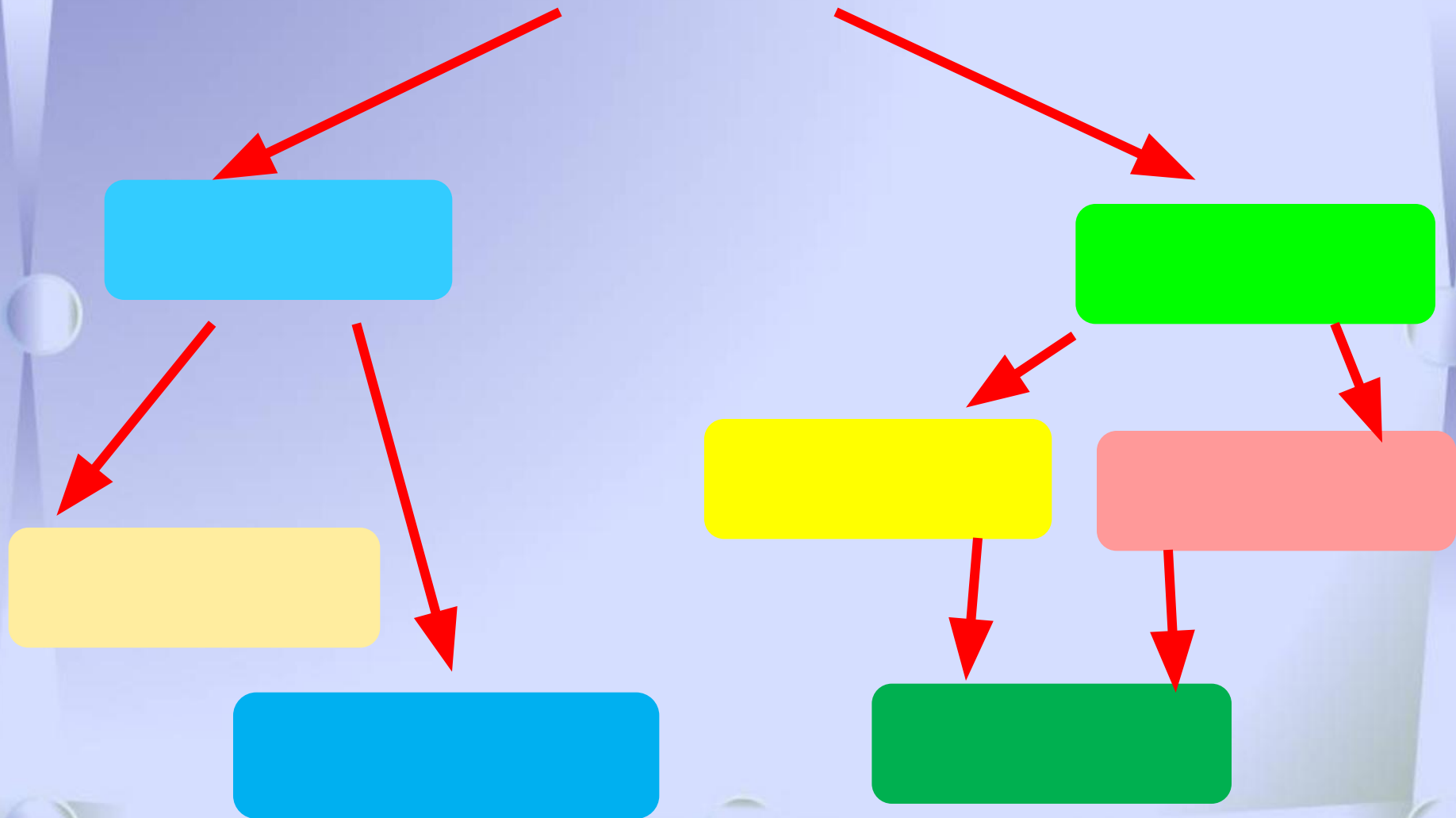


Формы земной поверхности





Формы земной поверхности










Формы земной поверхности

Горы

Равнины





Равнина – это ровный или почти ровный участок земной поверхности






Формы земной поверхности

Горы

Равнины

Плоские

Холмисты
е



Физическая карта России





Холмы - это возвышения на равнине.

ВЕРШИНА

СКЛОН

ПОДОШВА



**Овраг -
углубление
с крутым
склоном**



Формы земной поверхности


Горы

Равнины

Плоские

Холмисты
е

Овраги







Горы - неровные участки земной поверхности, которые возвышаются над окружающей местностью



Одиночные горы



Горные хребты

Формы земной поверхности

Горы

Одиночные

Горные хребты

Равнины

Плоские



Холмистые

Овраги

Вершина

Склон

Подошва



высота более 200 м

высота до 200 м

Физическая карта России



Мои открытия:

«Теперь я знаю, что...»