


3 «А» класс



Проект



# ОМСКАЯ ОБЛАСТЬ

ОМСКАЯ ОБЛАСТЬ



Омская Область  
образована 7  
декабря 1934 года.

Она расположена  
на юге обширной  
Западно-Сибирской  
равнины. Площадь  
омской области  
139,7 кв.км.

Наша область располагается в пределах трёх природных зон: лесной, лесостепной и степной. Природные зоны Омской области сменяются одна за другой в направлении с севера на юг. Резкие границы провести между ними невозможно, они сменяются постепенно.



Диорама «Таёжная зона»

**На диораме «Таёжная зона» в Омском краеведческом музее представлены характерные для наших лесов виды растений и животных. Типичны для этих ландшафтов сосна, ель, берёза. Здесь обитают соболь, белка, рысь, бурый медведь, лось, лисица, волк и др. Так же многочисленны представители пернатых. Среди них глухарь, тетерев, белая сова, козодой, сойка, иволга.**



А белки у нас вот какие!



ЮЖНАЯ ЛЕСОСТЕПЬ



ЛЕСОСТЕПЬ



СЕВЕРНАЯ ЛЕСОСТЕПЬ




Диорама «СТЕПЬ»

Характерной чертой наших степей является их освоенность. Уже практически не встретишь участков настоящей целинной степи. Распаханность Омских степей составляет 84%. Естественный покров заменён агроценнозами. В связи с этим сильно сократился видовой состав животного и растительного мира. Типичные степные животные: суслики, хомяки, полёвки, зайцы, лисица-корсак и ныне уже редкие птицы: дрофа, стрепет.

• Характерной особенностью Омской области является неравномерное расположение водоёмов. На юге речная сеть редкая, на севере – более густая.

Главная водная магистраль Омской области – река Иртыш.



Диорама «Иртыш»

Рыбы Омской области



Диорама «СТЕПЬ»

Характерной чертой наших степей является их освоенность. Уже практически не встретишь участков настоящей целинной степи. Распаханность Омских степей составляет 84%. Естественный покров заменён агроценнозами. В связи с этим сильно сократился видовой состав животного и растительного мира. Типичные степные животные: суслики, хомяки, полёвки, зайцы, лисица-корсак и ныне уже редкие птицы: дрофа, стрепет.



## ЗАГАДКА ПЯТИ ОЗЁР

Много тысяч лет назад на землю, которая сейчас является омской, упали 5 осколков огромного метеорита. На местах падения образовались озера, рожденные космосом! Расположены все пять озер примерно на равном расстоянии друг от друга в виде буквы Г. Название озер: Линево, Данилово, Урманное, Индово и пятое, самое загадочное, Потаенное. Но по сей день никто не может добраться до него и исследовать.

**Птичья Гавань** - уникальный уголок дикой природы в центре промышленного города Омска. Известно, что в нем обитает более 250 видов насекомых, около 300 видов растений, 3 вида рыб, 5 видов земноводных и пресмыкающихся, более 130 видов птиц, около 20 видов млекопитающих. Этот оазис природы плотно окружён городскими застройками. Лет 300 тому назад на том месте, где сейчас расположены водоемы Птичьей Гавани, протекала река Иртыш. Но под влиянием вращения Земли, размывания мягких пород и изменения конфигурации изгибов речного русла, произошло постепенное смещение Иртыша, после чего старое русло отделилось от нового песчаными наносами и постепенно заболотилось.


Однако благодаря сохранившимся родникам, в старице Иртыша возникла речка Замарайка, протекавшая навстречу течению воды в новом русле реки. Когда при строительстве дамбы Ленинградского моста через Иртыш речка Замарайка оказалась перегороженной, ее вода заполнила цепочку влажных впадин - образовались озера Птичьей Гавани. Постепенно эти водоемы заросли водой и околородной растительностью, заселились различными животными.



**ДИОРАМА «ОЗЁРА И БОЛОТА»**



**РАССКАЗАТЬ ХОТЕЛОСЬ НАМ КАК МОЖНО БОЛЬШЕ,  
ВЕДЬ НАСТОЛЬКО КРАЙ НАШ НЕОБЪЯТ!  
РЫБЫ, ПТИЦЫ, ЗВЕРИ - ВАС ТАК МНОГО!  
ЛЮБИТ ВАС И ЗНАЕТ КАЖДЫЙ ИЗ РЕБЯТ.**



*Руководитель и координатор проекта*

**Игнатович Наталья Сергеевна**  
**МОУ «Средняя общеобразовательная школа №47 с углубленным  
изучением отдельных предметов»**