


Озеро Байкал



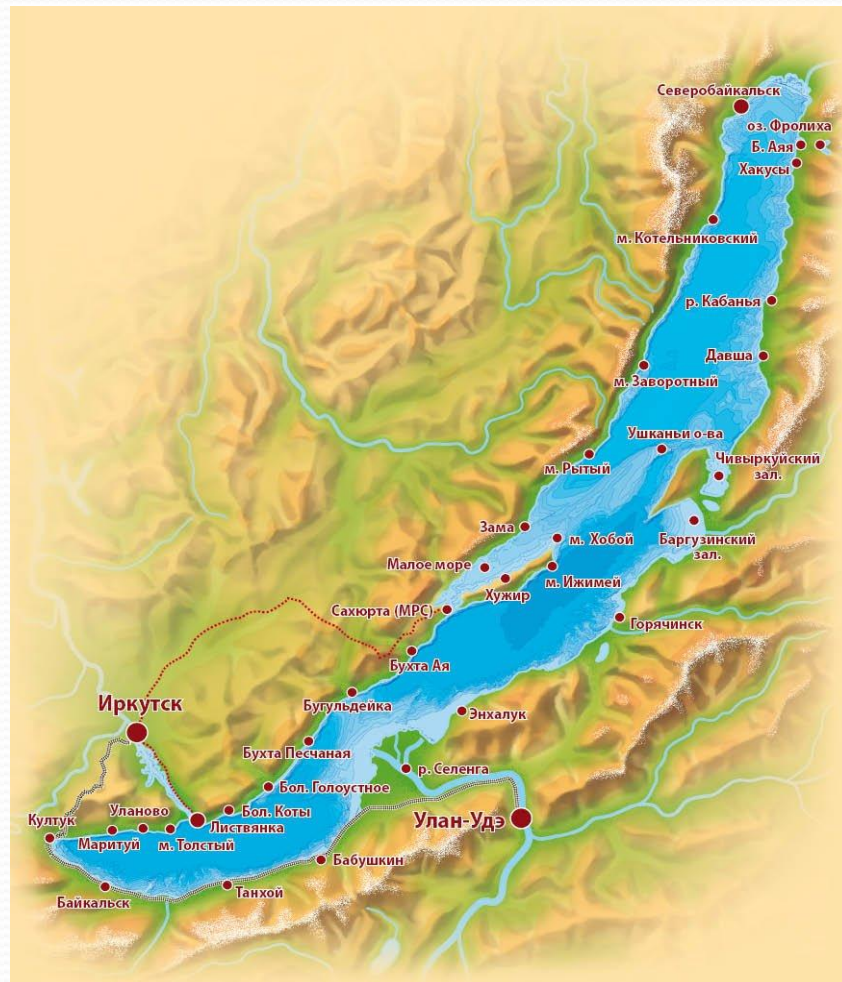
Выполнила
ученица 4А класса
Трифорова Александра

Озеро Байкал,
расположенное на юге
Восточной Сибири, на
границе Иркутской области и
Республики Бурятия,
относится к числу самых
древних водоемов нашей
планеты. Но больше всего
оно известно тем, что
является самым глубоким
озером на Земле.




Озеро Байкал – какое оно?

По очертаниям Байкал похож на узкий полумесяц, настолько легко запоминающийся, что его без труда находят на карте России даже те, кто не особенно силен в географии.



Глубина озера

Глубина озера поистине впечатляюща – 1637 метров. По этому показателю Байкал превосходит такие крупнейшие водоемы, как Танганьика (1470 м), Каспийское море (1025 м), Сан-Мартин (836 м), Ньяса (706 м), Большое Невольничье озеро (614 м).




Особенности и загадки Байкала

Длина береговой
линии сибирского
«полумесяца»
составляет 2100 км, на
нем расположено 27
островов, самый
большой из которых –
Ольхон. Озеро
находится в
своеобразной
котловине, которую со
всех сторон окружают
горные хребты и сопки.



Вода озера Байкал

23 615, 39 км³ – такой фантастической цифрой измеряются запасы байкальской, пригодной для питья воды. К тому же она отличается чрезвычайной прозрачностью, и всё благодаря очень небольшому количеству взвешенных и растворенных минеральных веществ.



Лед Байкала

Время ледостава на озере длится в среднем с начала января по начало мая. На исходе зимы толщина льда может достигать 1 метра, а в заливах и того больше – полтора-два метра. При сильных морозах на льду образуются огромные трещины. Они настолько внушительны, что в длину могут достигать от 10 до 30 км.



Животный мир озера

Байкал



Здесь обитает огромное количество животных. На берегу живут белки, соболи, олени, кабаны, лисы. Волки, медведи и рыси держатся вдали от троп туристов. А если говорить о рыбе, то осетр, хариус, омуль являются типичными обитателями местных вод.

Спасибо за внимание!