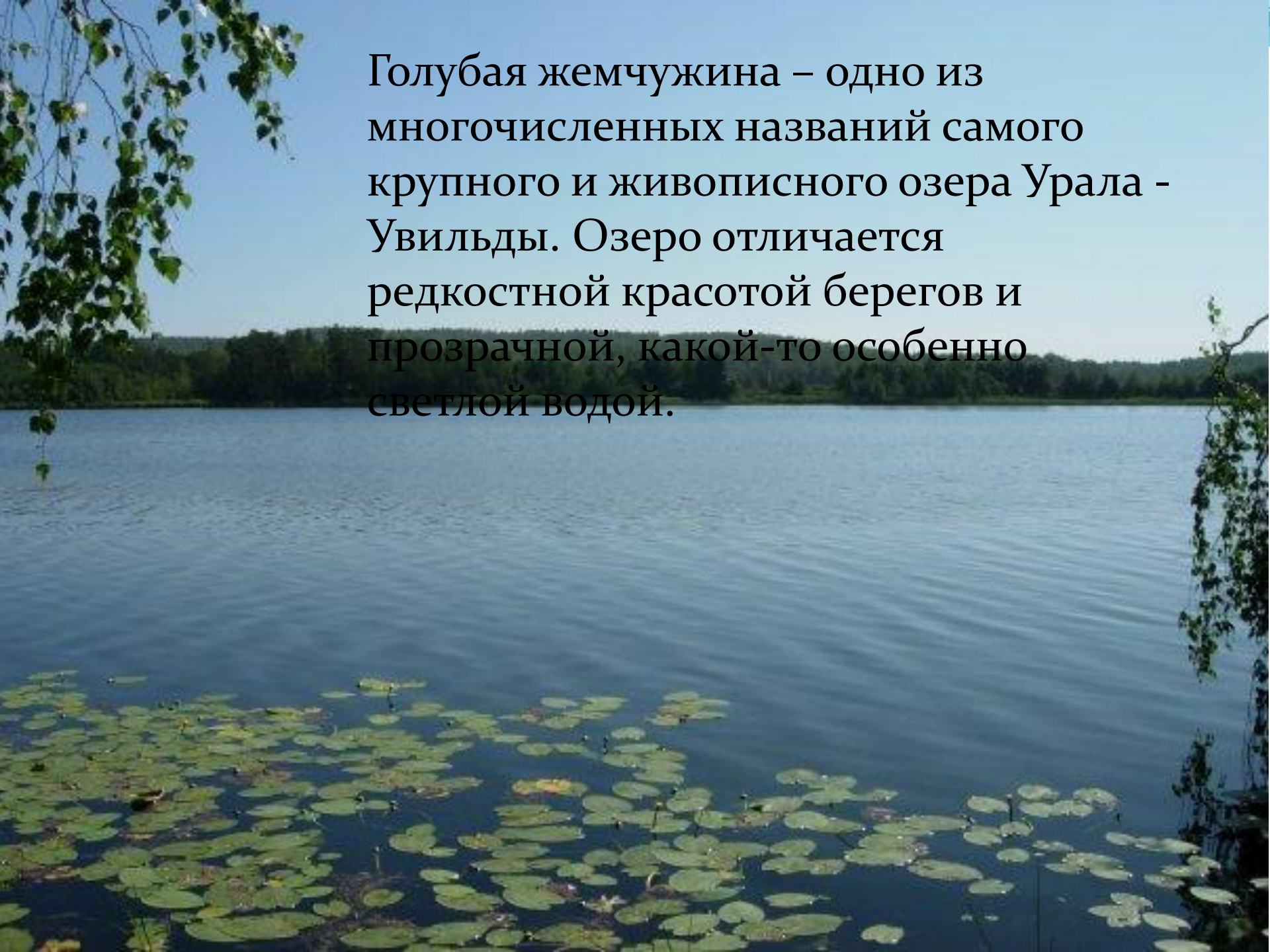


# Озеро Увильды

Выполнила: Сорокина Ирина

181 группа

Голубая жемчужина – одно из многочисленных названий самого крупного и живописного озера Урала - Увильды. Озеро отличается редкостной красотой берегов и прозрачной, какой-то особенно светлой водой.



Название озера Увильды пришло из древне-башкирской старины. Уральский краевед Н.И. Шувалов рассматривает башкирское название озера как сложение двух слов: «уелды», в приблизительном переводе на русский язык оно означает «провалилось», «выломалось», и второе слово «куль» - озеро. Если сложить эти два слова, то получится: «провальное озеро». Однако Н.И. Шувалов считает, что это название не определяет точного и окончательного значения имени водоёма. Возможно, название озера указывает на его положение или отражает его углубление, связанное с внезапным оседанием подмытых напластованных горных пород.

Увильды – очень большое бессточное озеро тектонического происхождения, то есть образовалось оно много миллионов лет назад в трещинах земной коры.



Увильды соответствует территории такого государства, как Сан-Марино с население 20 тысяч человек. Его общая площадь – более 68 квадратных километров. Наибольшая длина озёрного зеркала – 14 и ширина – 9 километров. Расположено озеро на высоте 2275 метров над уровнем моря. Общий объём воды более одного миллиарда кубометров. Длина всей береговой линии Увильдов – более ста километров.

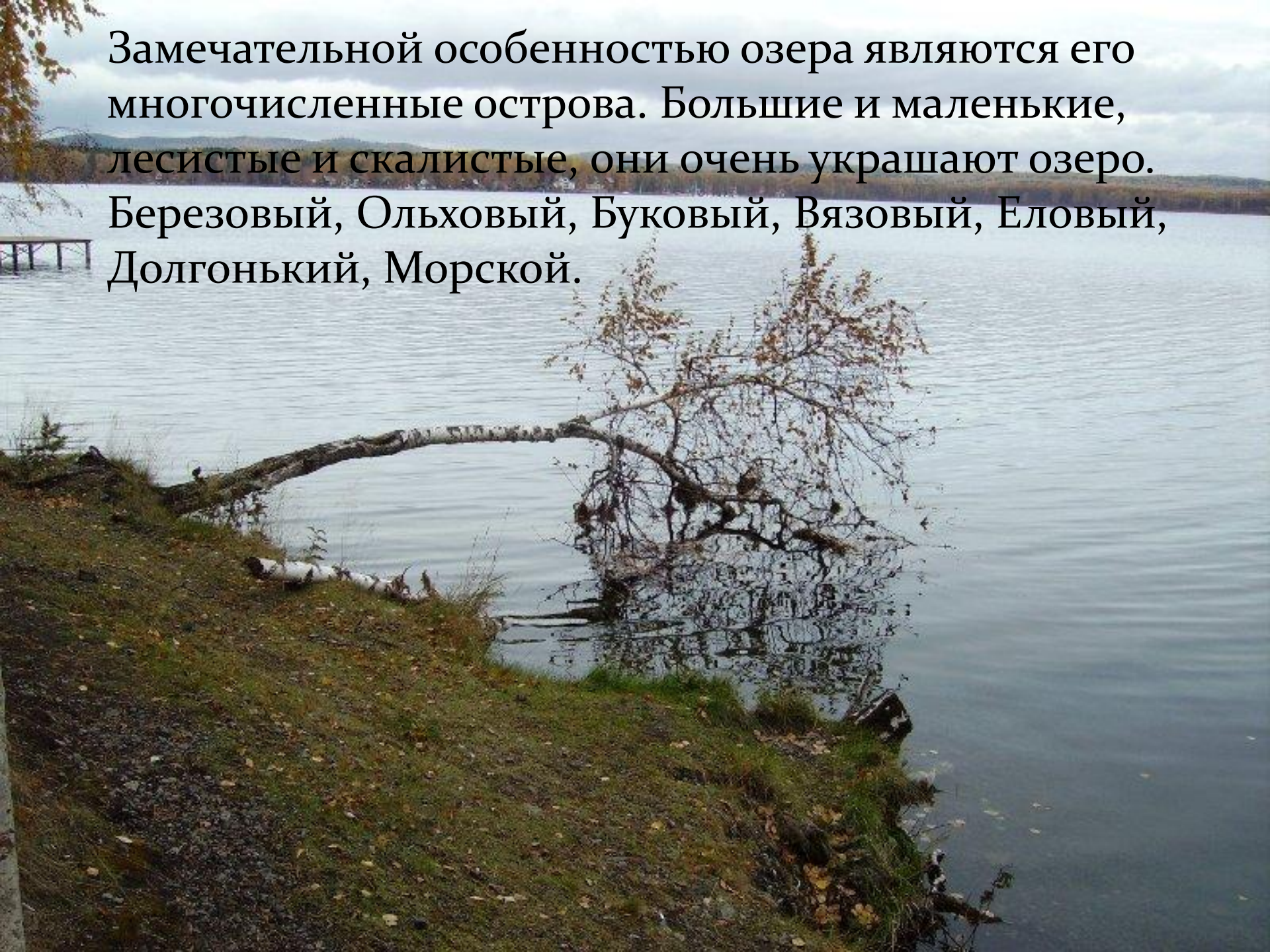
Увильдинская водная гладь раскинулась на восточном склоне Уральского хребта, у подножия гор Фоминки и Черемшанки - на западе, Собачьей горы - на юго-западе, Барсучьей горы - на юге.




Климат бассейна континентальный, характеризующийся холодной зимой и коротким теплым летом, умеренным увлажнением.

Обширная территория гидрографического бассейна Увильдов занята озерами: Большие и Малые Ирдяги, Садок, Алабуга, Анашка, Светлое, Теренкуль, Доронькино, Большой Биляшкуль, Акачкуль, Сабанай, Зибиккуль, Биды, Косое, Попово и множеством болот. Кроме этого, имеются два искусственных сооружения: Увильдинский канал и канал Увильды – Аргази.

Замечательной особенностью озера являются его многочисленные острова. Большие и маленькие, лесистые и скалистые, они очень украшают озеро. Березовый, Ольховый, Буковый, Вязовый, Еловый, Долгонький, Морской.







С весны до осени здесь можно встретить и редчайшие виды растений, занесенных в Красную книгу, и самые обычные: землянику, костянику, чернику, калину, черемуху, шиповник, клюкву.

# Остров Вязовый

Остров расположен близко к восточному берегу Увильдов, соединен с ним земляной насыпью и каменным мостом. Главной особенностью острова является то, что на нём растут вязы, для Урала крайне редкие деревья. Даже на самом озере нигде не растет ни одного вяза. И в этом – одна из загадок природы.



# Берёзовый остров

Это самый большой остров на Увильдах. Остров-сокровище! Его площадь 476 гектаров. Покрыт он деревьями разных возрастов и пород. Но «царствует» здесь берёза. На острове много различных кустарниковых ягод. В изобилии черемуха, рябина и типично уральские: земляника, черника, костяника. Очень много съедобных грибов. Цветущее разнотравье создаёт благоухающий микроклимат.



# Остров Еловый

Длинный остров, заросший красавицами-елями почти 30-метрового роста. Ни на одном другом, ни на ближайших берегах такой породы нет.



На территории озера Увильды представлена фауна смешанных лесов. В озере водится большое количество видов рыб: плотва, окунь, щука, рипус, линь, так же сиг, завезенный из Чудского озера. Огромные просторы, чистейшая вода, горный приятный воздух, разнообразная растительность - все это делает Увильды одним из самых любимых мест отдыха жителей всей Челябинской области.





Недалеко от Увильдов имеются радоновые источники и лечебные грязи, которые широко используются в медицине. На берегах озера расположены курорт "Увильды", санаторий "Лесное озеро". В этих здравницах лечат заболевания органов кровообращения, нервной системы, гинекологические заболевания, болезни опорно-двигательного аппарата. Озеро дарит здоровье, бодрость, требуя к себе лишь бережного отношения.



Озеро Увильды принадлежит к группе олиготрофных озер (глубокое, бедное растительным планктоном и питательными веществами для него, со слабой минерализацией воды и равномерным распределением кислорода летом и зимой). Именно по этому признаку Международной лимнологической ассоциацией оно отнесено к числу наиболее интересных в научном и ценном в практическом отношении озер, которые подлежат охране и всестороннему глубокому исследованию.



Озеро Увильды имеет статус памятника природы и нуждается в охране. Тем не менее, оно испытывает большую нагрузку. По берегам этой уральской жемчужины множество баз отдыха и детских лагерей. В теплую летнюю пору на озере тысячи отдыхающих.

