

# Путешествие в Простоквашино

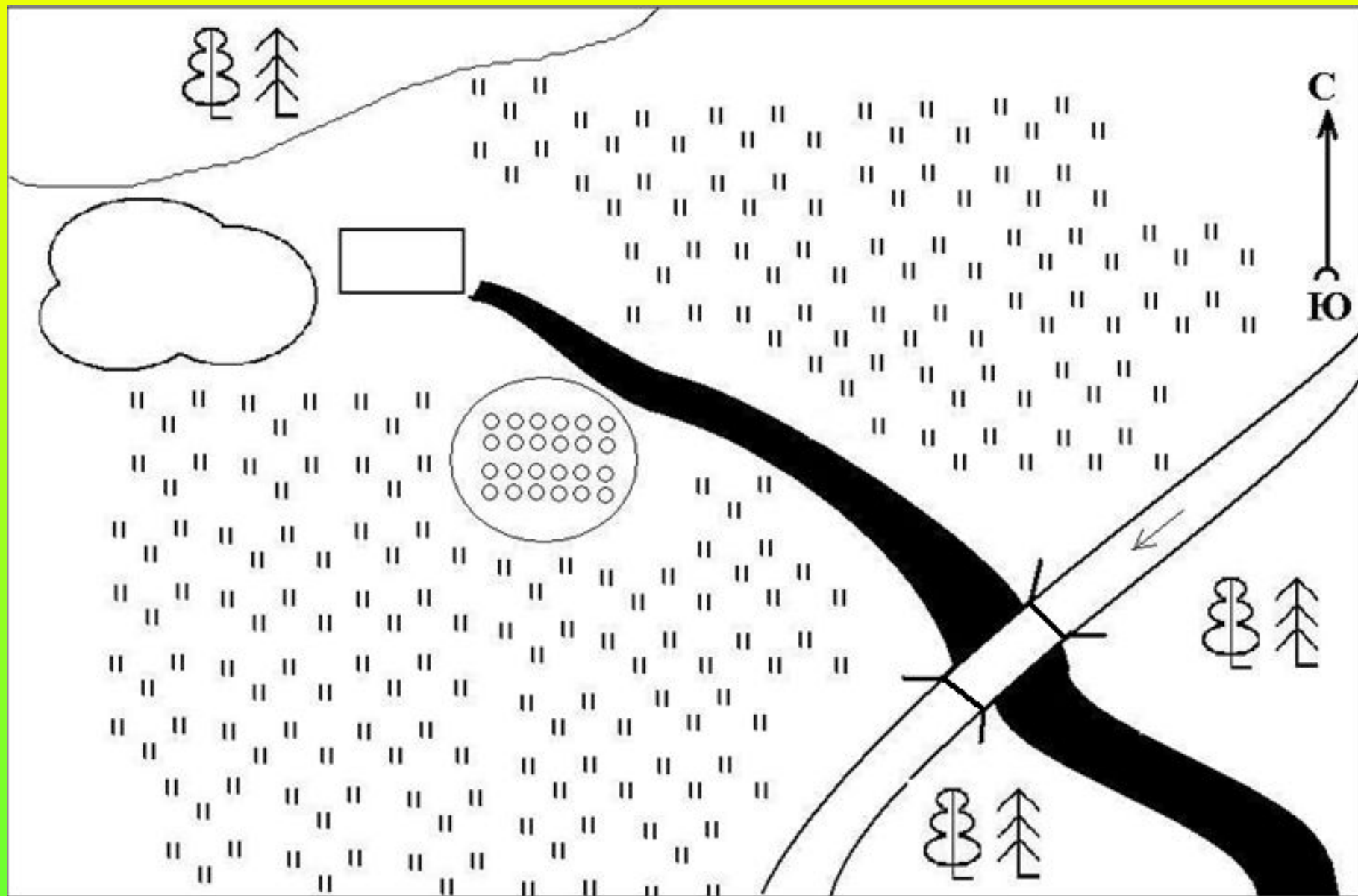
Урок по окружающему  
миру  
в 4 классе




**Нам порою  
неизвестного.  
Миру знаний нет  
предела,  
Так скорей друзья за  
дело.**

**- Готовы потрудиться,  
наукам разным  
пОУЧИТЬСЯ?**

# Письмо



# Отправляемся в путь!



**Что такое план  
местности?**

## **План местности**

**– это вид сверху  
небольшого участка, на  
котором изображены  
объекты с помощью  
условных знаков**

# Каким образом можно увидеть местность сверху?




**Предметы на  
местности  
изображаются с  
помощью УСЛОВНЫХ  
ЗНАКОВ.**

# Какой из этих рисунков является планом местности?



**Чего не хватает на этом листе?**





**Начинается с порога  
Даже дальняя ...**


**Дорога**



Он зелёный, много в  
нем чудес.

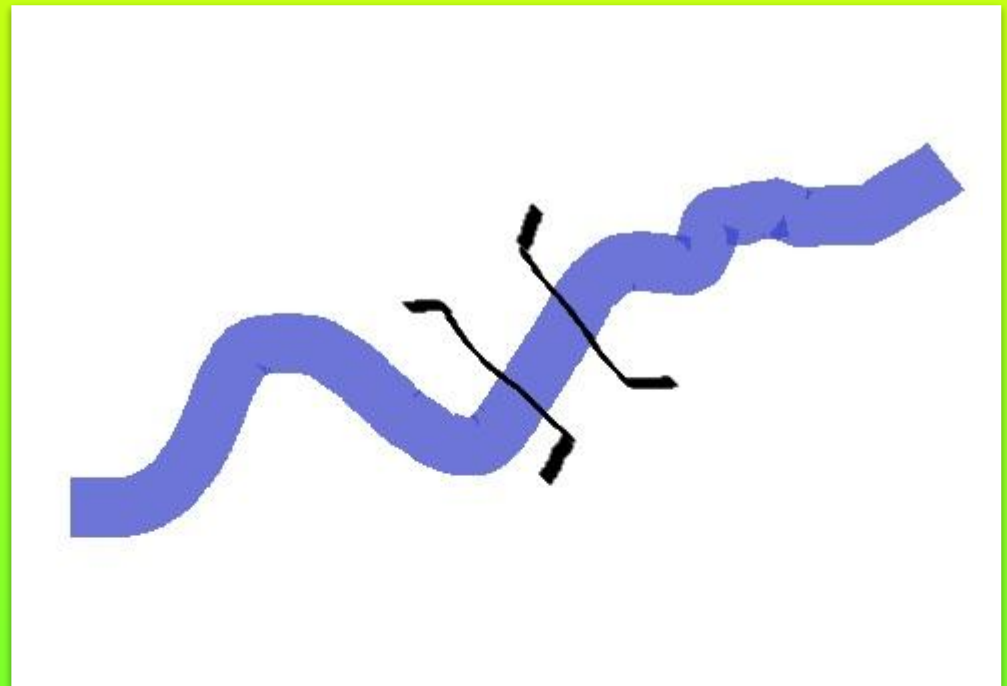
Все понятно, это ...

Лес  
(Смешанный  
лес)



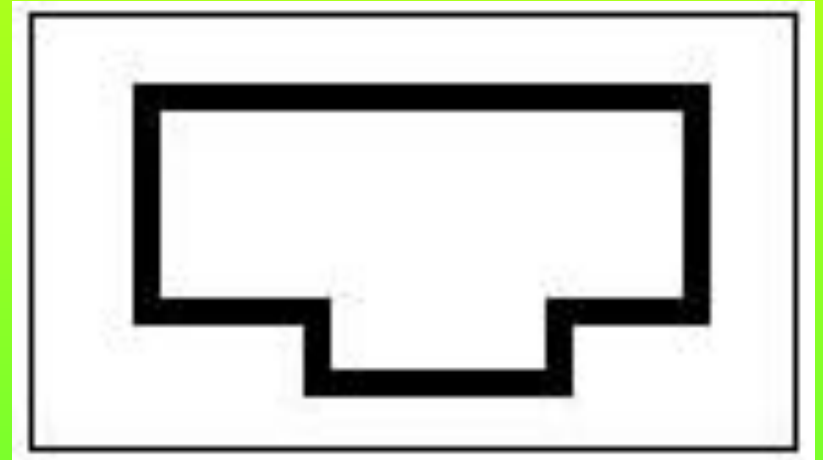
Голубая карета – едет  
все лето.  
Зима настает – ...  
встает.

Река  
(Мост)



Это кладёшь разных  
знаний,  
Это вам не «кока-кола!»  
Это старт для всех  
призваний,  
А короче это ....

**Школа**  
**(здание)**




В земле живет  
И бежит, и бьёт  
Чистый да свежий -  
И никто в земле сырой  
Его не удержи

**Родник**




Не море, не земля,  
Корабли не  
плавают,  
А ходит чепь за

Болото,  
озеро



# Фруктов ый сад




# Пашня, огород





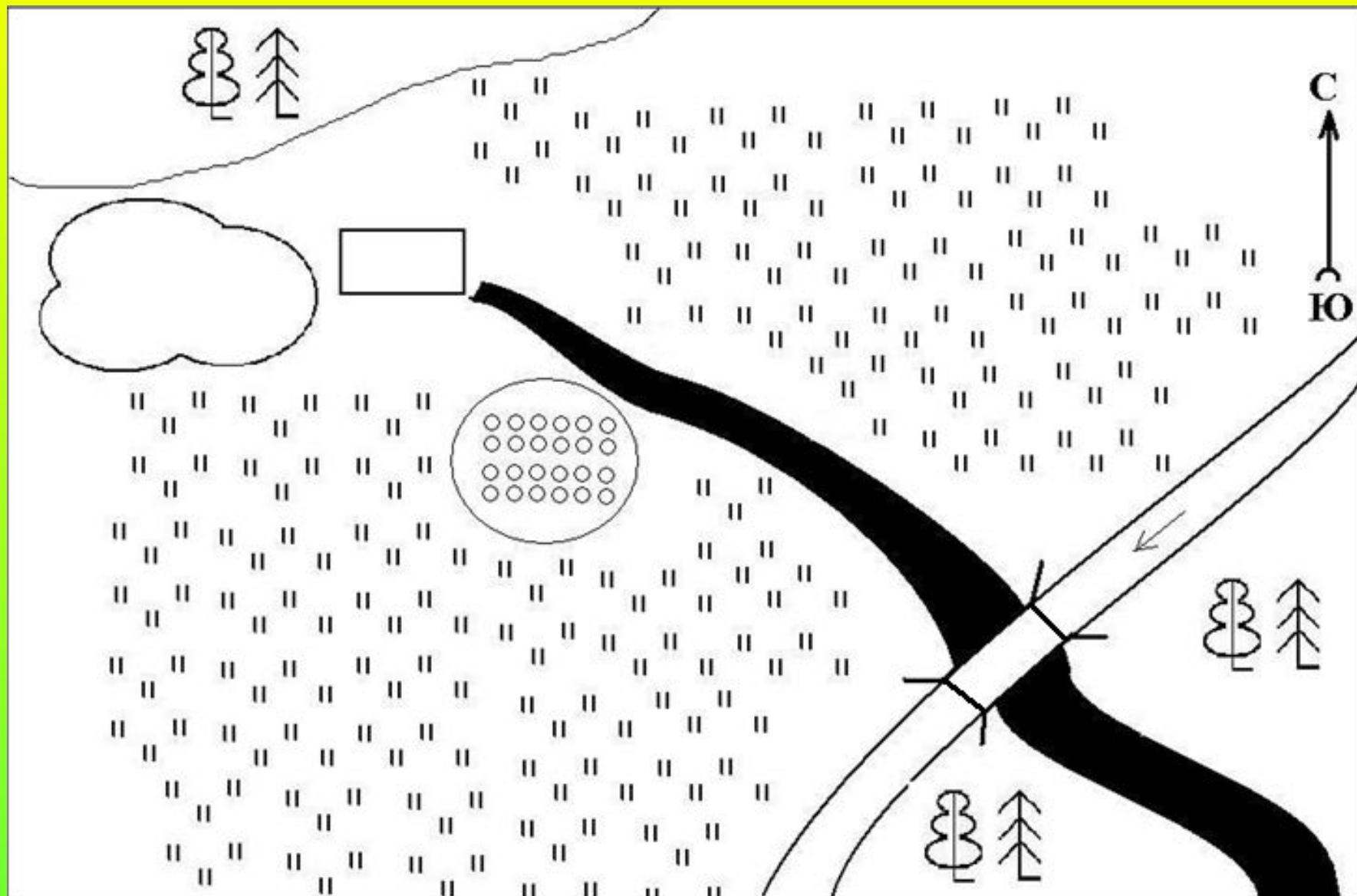
# Луг






**ГОРИЗОНТ**

# Что означает стрелка в правом верхнем углу?



# Как определить стороны горизонта?



# Как определить стороны горизонта?



по отдельно стоящему  
дереву



по пню



по лишайникам



по весеннему  
таянию снега

# Как определить стороны горизонта?



**Магнитную стрелку на север манила  
Какая-то всем непонятная сила.**

**И вот разгорелись научные споры:**

**Что тянет её в ледяные просторы?**

**Медведи? Тюлени? Коварные льды?**

**А может сиянье Полярной звезды?**

**Учитель Попов, улыбаясь, ответил:**

**- Ох, любите вы фантазировать, дети!**

**Науке известно давно, что манит**

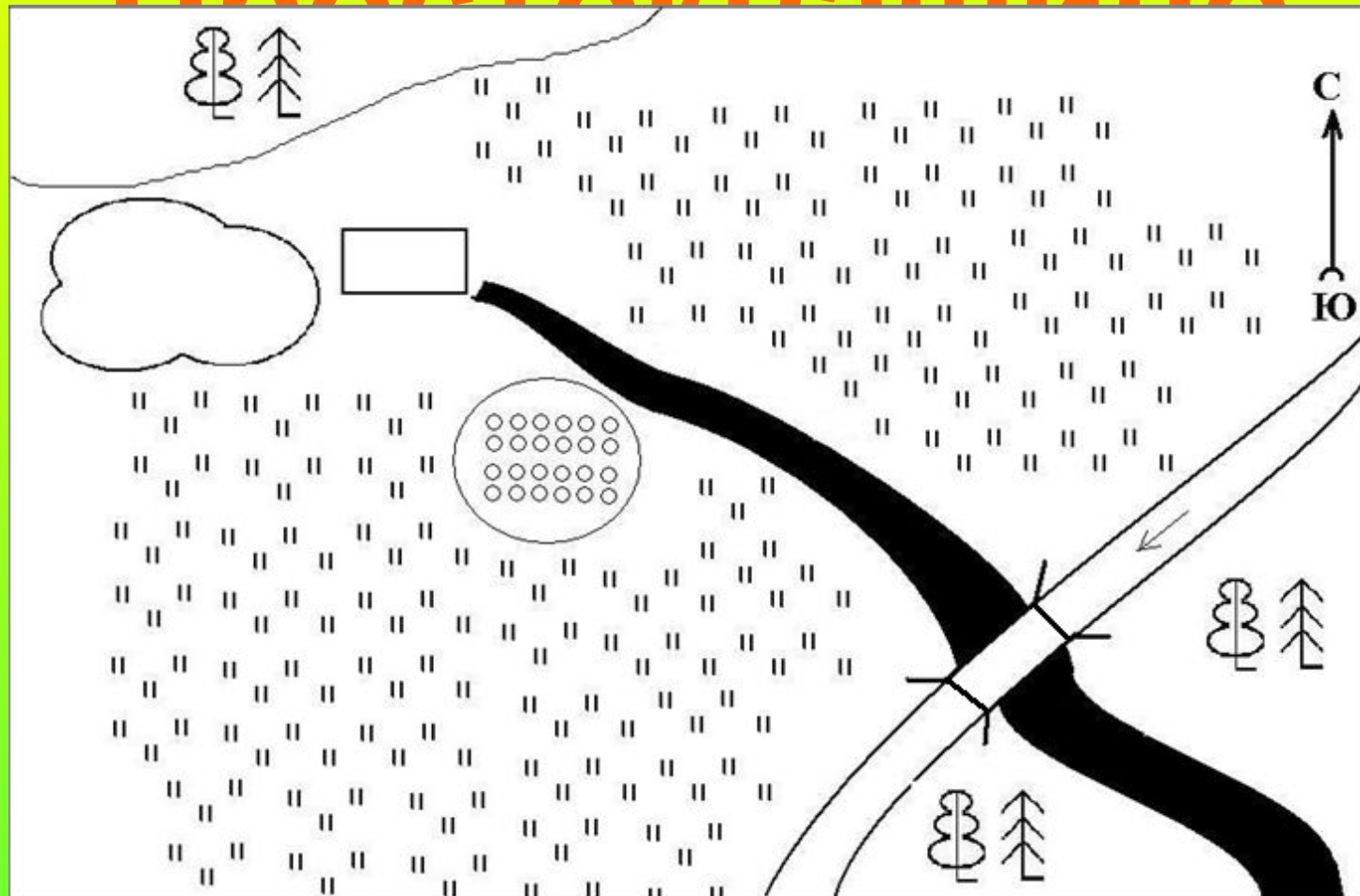
**Магнитную стрелку на север магнит...**

# Правила пользования компасом.

1. Компас положить на ровную поверхность.
2. Повернуть корпус компаса так, чтобы магнитная стрелка указывала на север.
3. Ориентироваться относительно сторон горизонта.



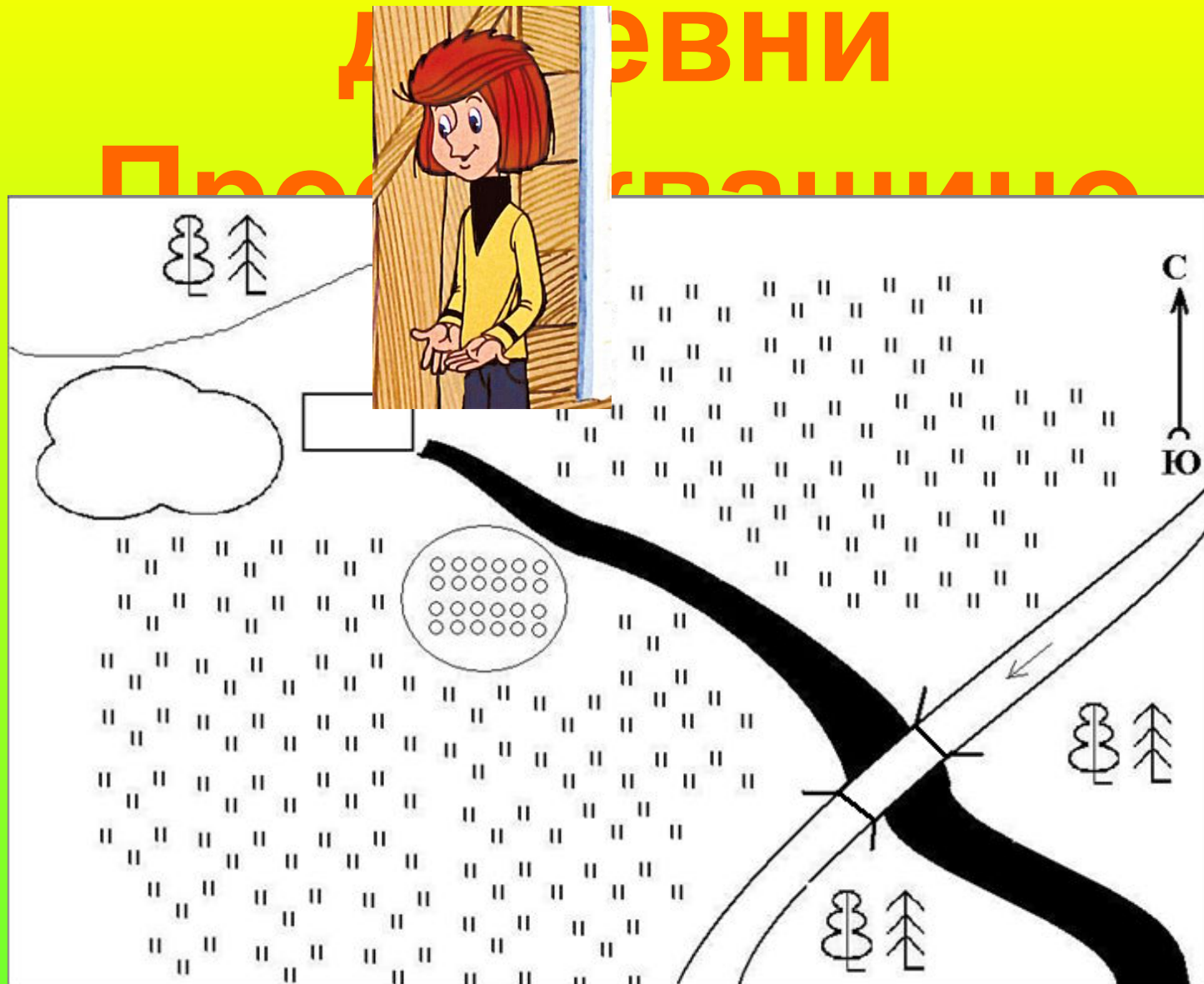
# План местности деревни Простоквашино

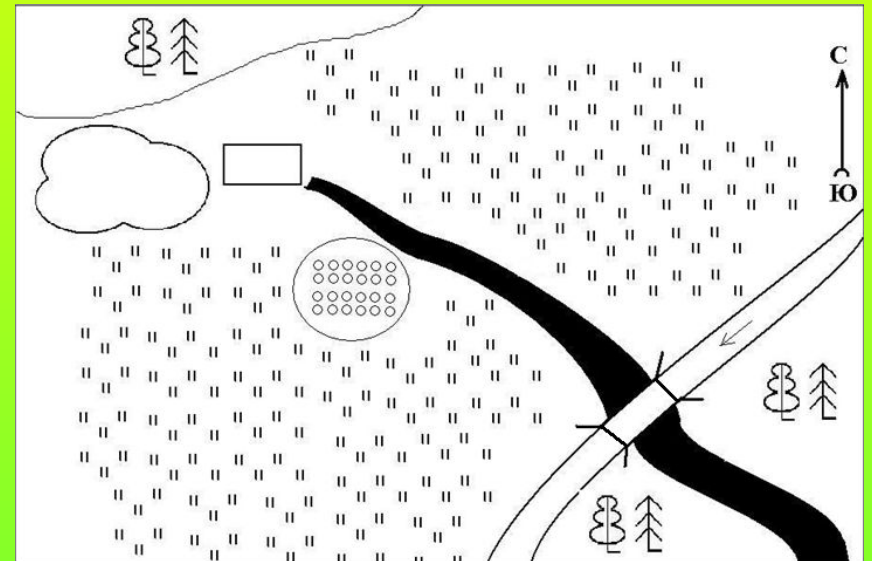


# План местности

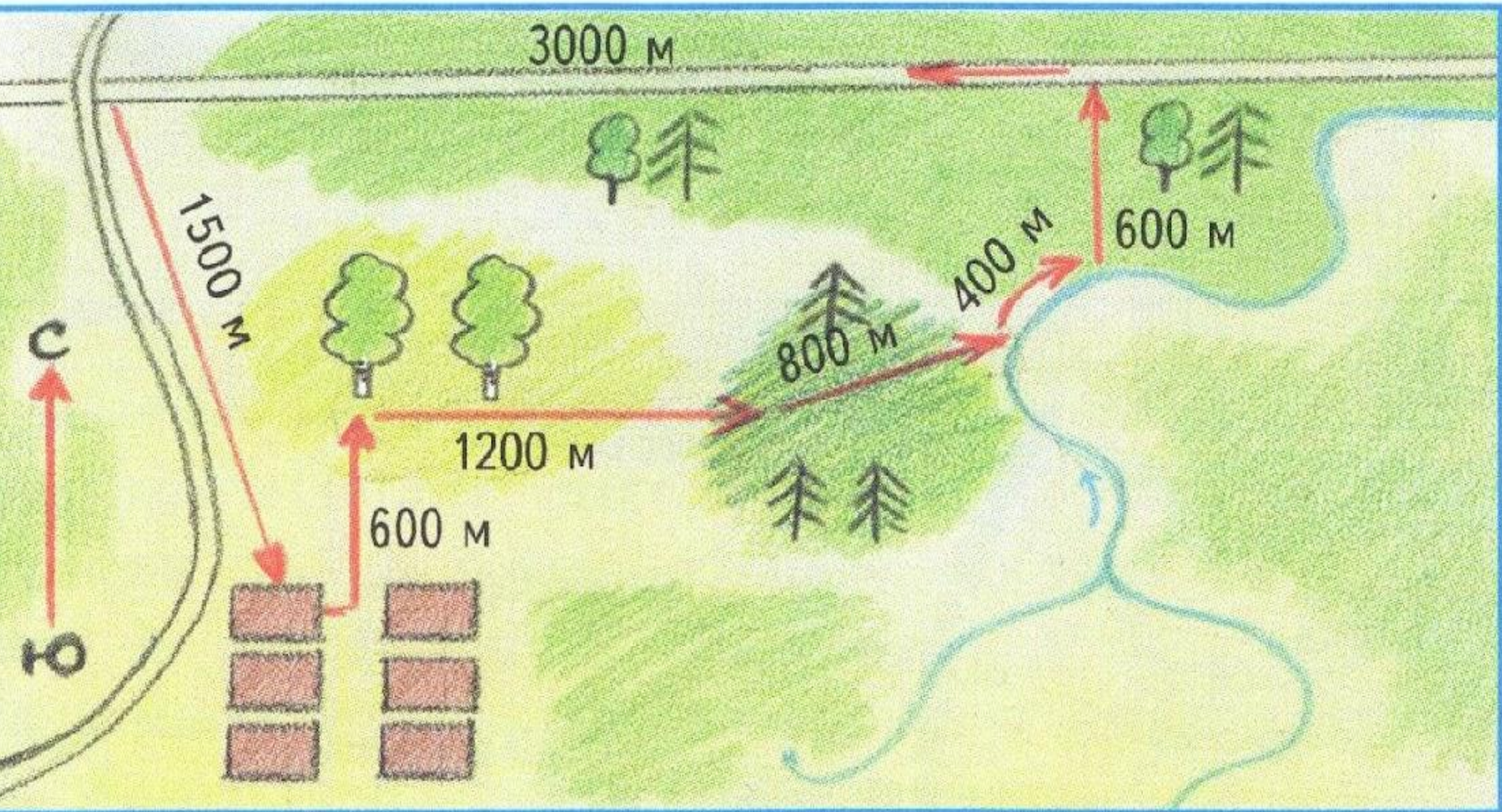
## Древни

## Проводы





# Попробуйте пройти путь за грибами с почтальоном Печкиным



СПАСИБО

ЗА

УРОК!!!