



# Наш край

Презентация по окружающему миру  
учителя начальных классов  
Слеповой Антонины Сергеевны

ГБОУ ООШ № 11  
г. Новокуйбышевск Самарской области

# Самарская область



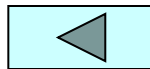
# Самарская область

## (общие сведения)




Самарская область

- федеральный округ:  
Приволжский
- экономический район:  
Поволжье
- площадь: **53.6 тыс. кв. км<sup>2</sup>**
- население: **3 312 т.ч.**
- крупнейшие города:
  - Самара
  - Тольятти
  - Сызрань
  - Новокуйбышевск



# Самарская область



*Крепость Самара.  
Рисунок А.Олеария,  
1636 год.*

**Первые поселения человека появились в период позднего палеолита.**

По приказу царя Федора Иоанновича в 1586 г. возле устья реки Самара была основана одноименная крепость.

В 1850 г. Самарская губерния выделена в самостоятельную административную единицу.

В 1935 г. была переименована в Куйбышевскую область.

В 1990 г. городу и области было



# Самарская область

(границы области)

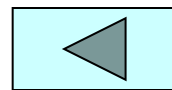
Северо-  
запад  
Ульяновская  
область

Север  
Республика  
Татарстан



Юг  
Саратовская  
область

Восток  
Оренбургская  
область



# Самарская область (административная карта)



г.Новокуйбышевск

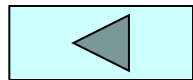
*районов – 25*

*городов – 11*

*районов в городах – 12*

*посёлков городского типа – 23*

*сельсоветов - 23*



# Самарская область (крупнейшие города)

Название	Год образования	Население
<i>Самара</i>	1586 г.	1210,6 тыс.ч.
<i>Тольятти</i>	1737 г.	721,1 тыс.ч.
<i>Сызрань</i>	1683 г.	187,3 тыс.ч.
<i>Новокуйбышевск</i>	1952 г.	117,6 тыс.ч.



# Город Новокуйбышевск

- ▣ *Встречал ты рассветы в походных палатках,*
- ▣ *Дорогой нелёгкой по жизни ты шёл.*
- ▣ *Рабочий посёлок стоял здесь когда-то,*
- ▣ *Теперь Новокуйбышевск - город расцвёл.*
- ▣ *Ты над волжским простором взметнулся, как птица.*
- ▣ *Над тобою счастливая светит звезда.*
- ▣ *Новокуйбышевск, как нам тобой не гордится*
- ▣ *Мы любить не устанем тебя никогда.*





# Город Новокуйбышевск



- ▣ **Население: 112 тыс.**  
**Год основания: 1952**
- ▣ Новокуйбышевск расположен недалеко от областного центра (в 20 км к юго-западу от Самары) на левом берегу Волги (в 6 км от реки), рядом с городом (в 5 км) находится железнодорожная магистраль Москва – Самара (станция Новокуйбышевская).
- ▣ Новокуйбышевск входит в число городов, основанных после Великой Отечественной войны. За сравнительно небольшой период ему удалось превратиться в крупный территориально-производственный комплекс – промышленный узел Самарской области. Наибольший удельный вес в структуре производства промышленной продукции города занимают предприятия топливной и нефтехимической промышленности.

# Город Новокуйбышевск



- В мае 1946 года около сёл Русские Липяги, Мордовские Липяги и Чувашские Липяги (известны с 18 века) началось строительство крупнейшего в стране нефтеперерабатывающего завода и посёлка нефтяников (пос. Ново-Куйбышевский), расположение которого оказалось настолько выгодным, что было принято решение преобразовать посёлок в крупный промышленный центр. В сентябре 1951 года дали продукцию первые установки НПЗ, а 22 февраля 1952 года решением Президиума Верховного Совета РСФСР пос. Ново-Куйбышевский был преобразован в город областного подчинения Новокуйбышевск.

# Город Новокуйбышевск

- Заметное место занимает Новокуйбышевск и на спортивной карте Самарской области. Особое развитие в городе получили такие виды спорта как волейбол (команда «НОВА»), баскетбол (клуб «Олимп»), настольный теннис, плавание, бокс (Новокуйбышевская Федерация бокса), таэквон-до (ежегодно проводятся Чемпионаты и Первенства России, турнир «Кубок Поволжья»), шахматы и детский футбол.




# Город Новокуйбышевск



В городе много достопримечательностей и памятных мест.

# Город Новокуйбышевск



# Список источников

1. <http://www.images.yandex.ru>

2. «Энциклопедия Кирилла и Мефодия» в электронном варианте. 2008 г.

3. <http://www.ru.wikipedia.org>