




Австралия



Природные памятники Австралии

- * Большой Барьерный Риф;
- * Залив Шарк – Бэй;
- * Национальный парк Какаду;
- * Национальный парк Улуру – Катаюта;
- * Озерный край Уилландра;
- * Остров Фрейзер;
- * Район острова Лорд – Хау;
- * Национальный парк Блу – Маунтинс;
- * Национальный парк Пурнулулу;
- * Остров Маккуори.




Большой Барьерный Риф

An aerial photograph of the Great Barrier Reef coastline. The image shows a series of white sand beaches curving along the edge of a vibrant turquoise lagoon. The lagoon is surrounded by dense, lush green tropical forests. In the background, the reef extends into the deep blue ocean, with several large, rounded islands visible under a bright blue sky with scattered white clouds.

- * **Большой Барьерный Риф – это поражающий разнообразием и красотой природный памятник у северо-восточного побережья Австралии.**



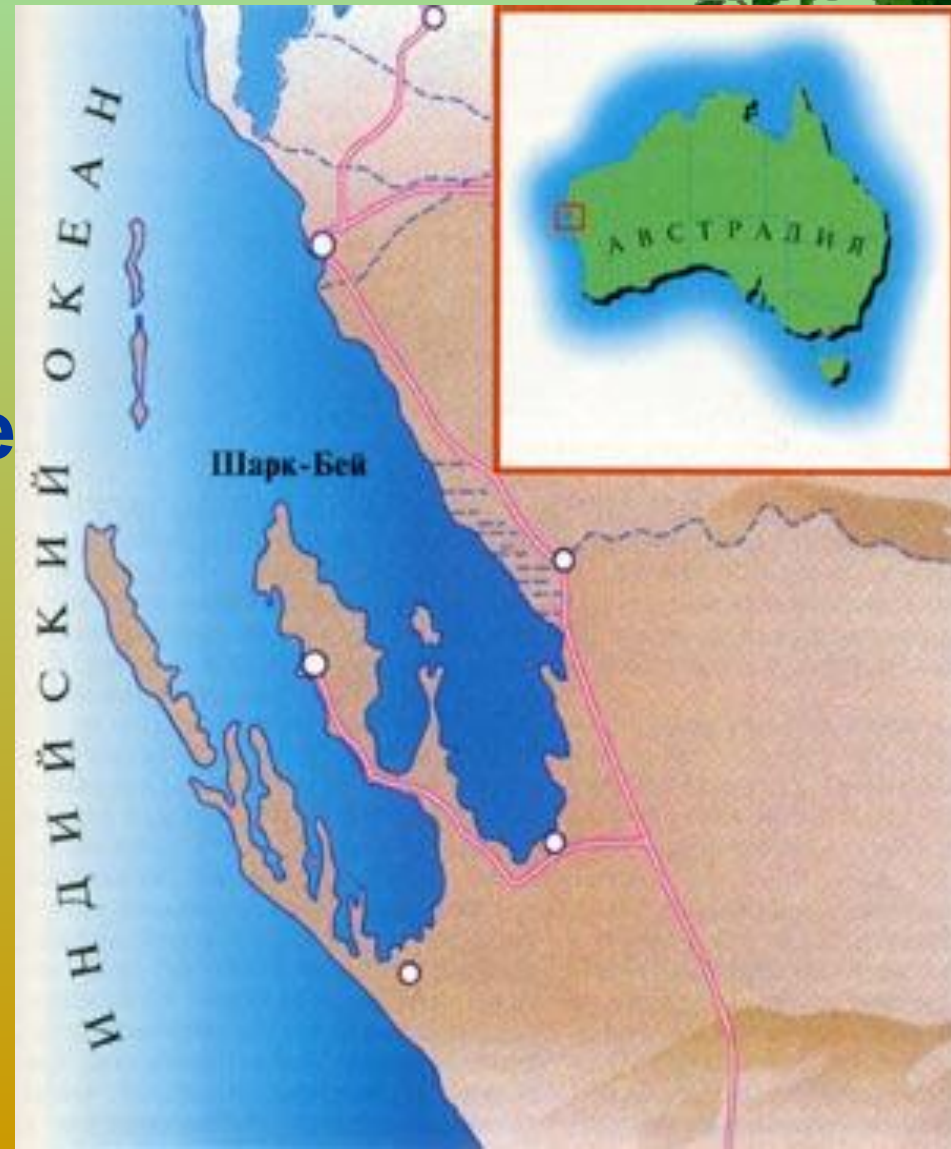
* Национальный парк Большой Барьерный Риф протянулся почти на 2000 км. вдоль северо-восточного побережья Австралии. Риф издавна является достопримечательностью, а также часто служит местом съёмок научно-популярных фильмов.



Залив Шарк – Бэй

Географические координаты –

- * Залив Шарк - Бэй расположен у самой западной точки австралийского континента. Вместе с островами и окружающей его территорией обладает тремя исключительными природными особенностями.



- * В заливе обитают также пять видов исчезающих морских млекопитающих.
- * Включение в список ЮНЕСКО: 1991 год.



Какаду

- * Этот уникальный археологический и этнологический заповедник расположен в Северной территории. Это место было обитаемым на протяжении более 40 тысяч лет. Настенные росписи и археологические находки позволяют реконструировать образ жизни и умения обитателей этого региона начиная с охотников – собирателей доисторических времен до ныне живущих здесь аборигенов.

* Национальный парк Какаду –



Национальный парк Улуру-Катаюта

- * В этом национальном парке, который прежде назывался Улуру (Айрес-Рок – Маунт-Олга), находится удивительное геологическое образование, возвышающееся над бескрайней песчаной равниной Центральной Австралии.



- * Гигантский монолит Улуру и расположенный к западу от него массив Катаюта считаются священными у одного из древнейших в мире человеческих сообществ – у местных аборигенов племени анангу.
- * Включение в список ЮНЕСКО: 1987 г.
- * Продление: 1994 г.



Остров Фрейзер

„

- * Остров Фрейзер расположен у Восточного побережья Австралии.
- * Это самый большой остров в мире песчаный остров длиной 122 км.



Национальный парк Блу-Маунтинс


- * Песчаное плато общей площадью 1,03 млн. га расчленено обрывами и покрыто эвкалиптовыми лесами.



Национальный парк Пурнулулу



- * Занимающий площадь в 239723 га парк Пурнулулу включает в себя сильно рассеченное плато Бангл – Вангл, образованное песчаником девонского периода, эродировавшем на протяжении 20 миллионов лет в цепь напоминающих ульи башен или конусов, крутые склоны которых состоят из горизонтальных полос ярко-оранжевого песчаника, чередующихся с тёмно-серыми полосами, образованными цианобактериями.



* **Уникальные карстовые образования на территории парка имеют важное научное значение – как пример взаимодействия геологических, биологических, эрозионных и климатических феноменов.**

* **Включение в список ЮНЕСКО: 2003 год.**



Животные Австралии.















