

Географический диктант

- ▶ 1. Объекты, которые на картах обозначаются коричневым цветом (горы).
- ▶ 2. Небольшое возвышение на равнине (холм).
- ▶ 3. Очень большой участок суши с ровной или почти ровной поверхностью (равнины).
- ▶ 4. Самое высокое место холма (вершина).
- ▶ 5. Материк, на котором мы живем (Евразия).
- ▶ 6. Место, где холм переходит в равнину (подошва).
- ▶ 7. Самая низкая часть оврага (дно).
- ▶ 8. Место, где заканчивается овраг (устье).
- ▶ Самый большой океан (Тихий)
- ▶ Самая длинная параллель (экватор)

Стороны горизонта

The image features a solid blue background with a gradient from light to dark. In the bottom right corner, there are several white, parallel diagonal lines of varying lengths, creating a sense of movement or a stylized graphic element.

Он и летом , и зимой-
Между небом и землей.
Хоть всю жизнь к нему идти-
Он все будет впереди.



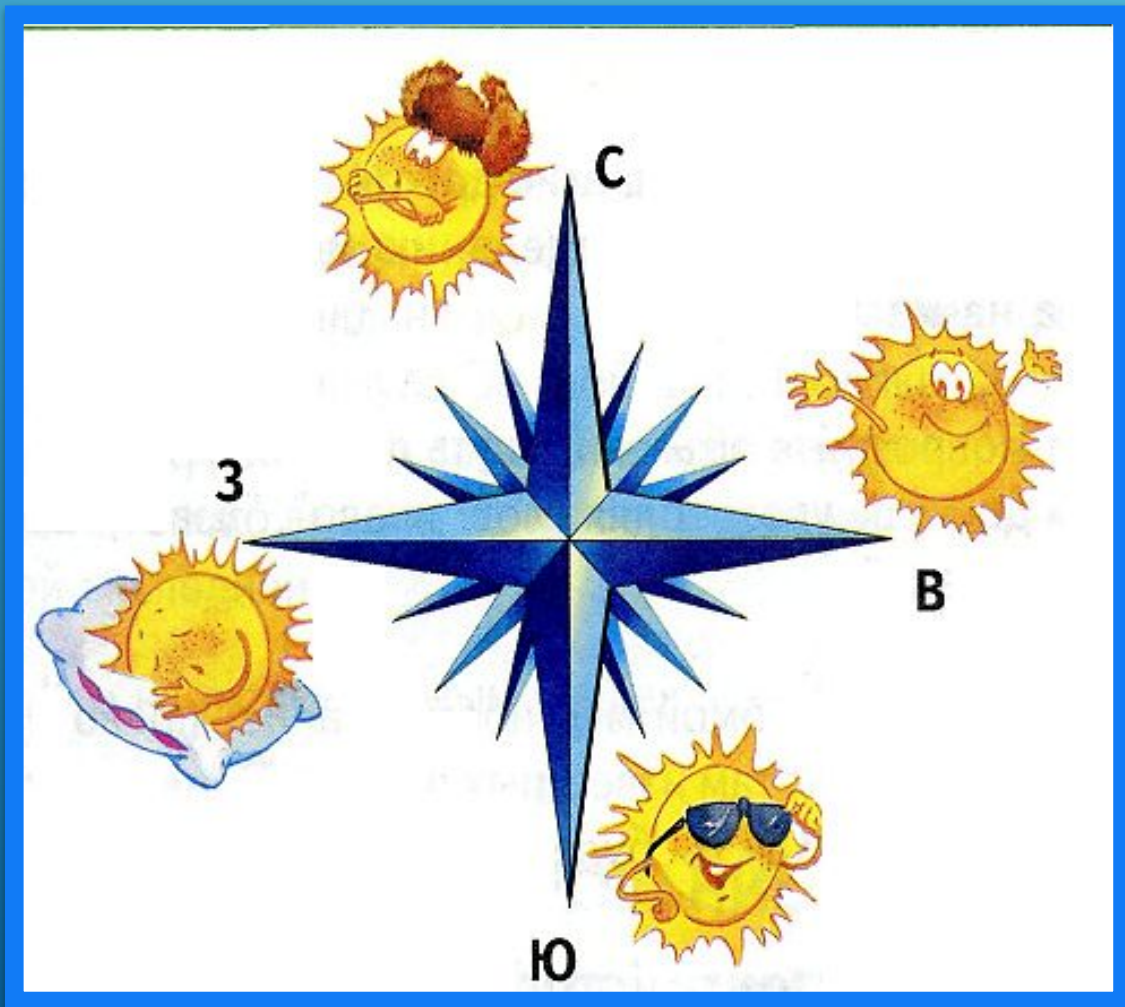


Горизонт – часть земной поверхности, которую человек видит вокруг себя на открытой местности.




***Линия горизонта* - воображаемая граница, где небо сходится с земной или водной поверхностью.**


Основные стороны горизонта



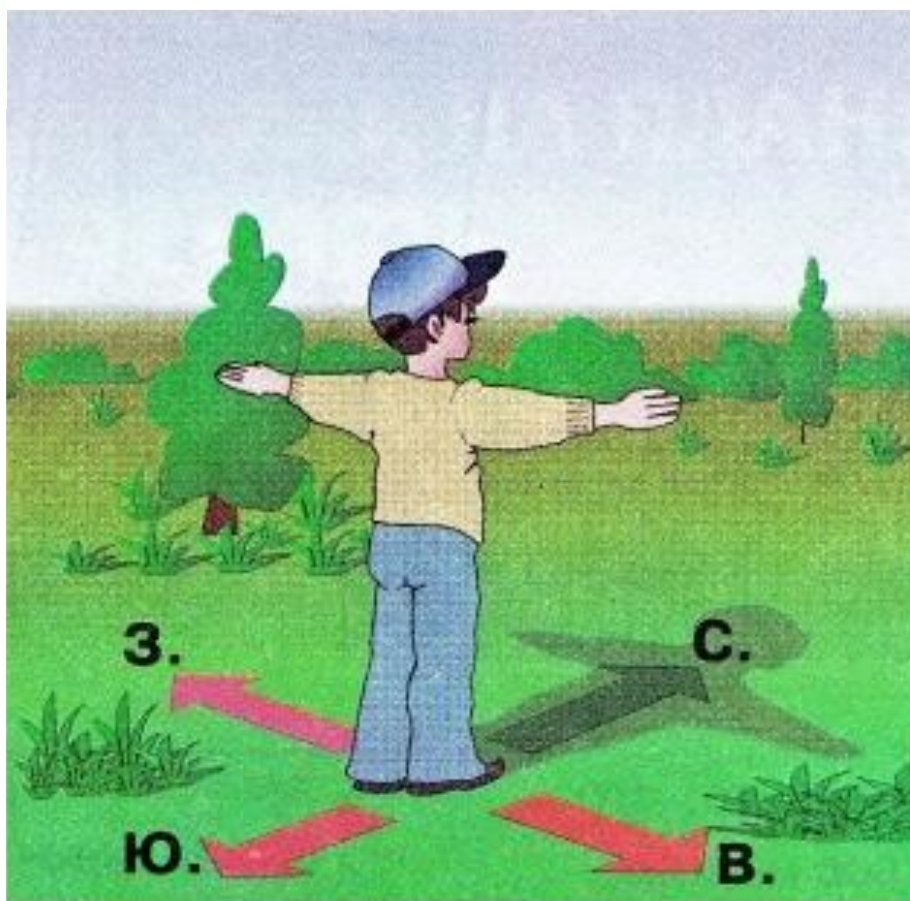
С – север
Ю – юг
В – восток
З – запад

Способы ориентирования на местности:

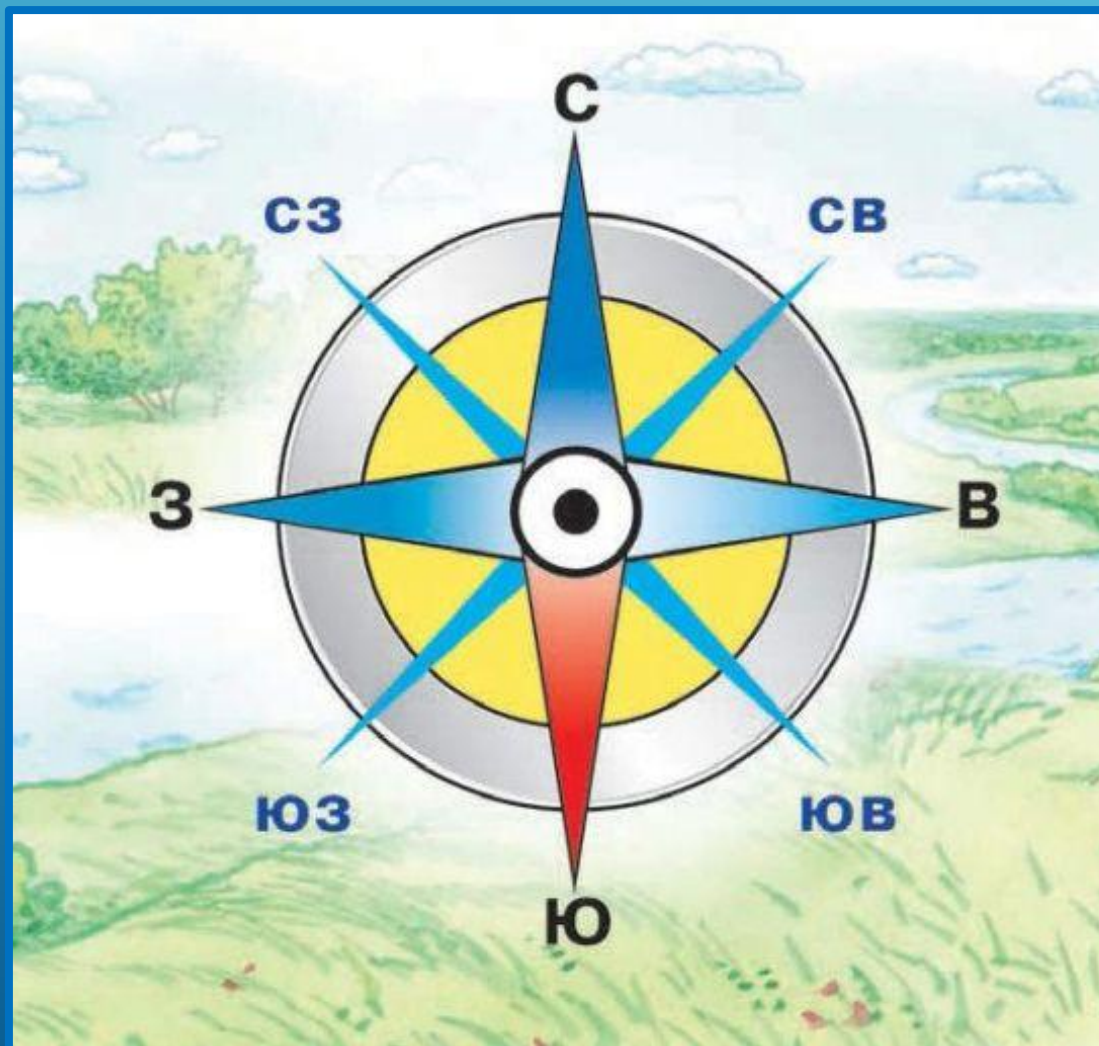
- по Солнце
 - по Луне
 - по звездам
 - по местным признакам
 - по компасу
- 
- A decorative graphic consisting of several parallel white lines of varying lengths, slanted upwards from left to right, located in the bottom right corner of the slide.



Если днем в 12 часов
выйти на улицу и встать
спиной к солнцу, то тень
от предметов показывает
направление на север.



Стороны горизонта



С – север

Ю – юг

В – восток

З – запад

СВ – северо-восток

СЗ – северо-запад

ЮВ – юго-восток

ЮЗ – юго-запад

А → И



ГОРИЗОНТ