


Формы земной поверхности



Кудрявцева Евгения Валерьевна
учитель начальных классов
ГБОУ СОШ №384 им. Корнеева

Повторим!



1. О чём эта загадка?
2. Что такое компас?
3. Кто им пользуется на работе?
4. Для чего люди пользуются этим прибором?
5. Как устроен компас?
6. По каким признакам можно ориентироваться в природе?

Сегодня на уроке!

Научимся находить и различать на карте формы земной поверхности.



Сравни!

Какие формы
поверхности вы
видите?




гористая



равнинная

Подумай!



Что такое равнина?

DA.FI >>>>
Вся Финляндия

Равнина – ровный участок земной поверхности, занимающий большую площадь и имеющий небольшие различия по высоте.


Подумай! Каким цветом изображены равнины?
На карте равнины изображены зелёным или
светло-жёлтым цветом.



Равнина

плоская

холмистая



холмистая



плоская

travel.ru

Подумай!

Что такое холм?



Я взобрался на холм, оглянулся вокруг –
В этот сумрачный час не узнал я равнины.
Плыл с болота туман, надвигаясь на луг,
И над ним возвышались деревьев вершины.
А внизу, вдалеке, у подножья холма,
Где в овраге ручей извивался, играя,
Всем уже завладела и правила тьма.
Я спустился туда, осторожно ступая.
Свежий запах травы и вечерний туман,
Засыпающих птиц одинокие всхлипы –
Ночь для нас сотворила пьянящий дурман.
Я качнулся и сел под раскидистой липой.

Холм – небольшая выпуклая возвышенность, не превышающая 200 метров над окружающей местностью.

Подумай!

Какие части холма были названы в стихотворении?



Подошва – самая низкая часть холма.

Вершина – самая высокая часть холма.

Склон – часть между подошвой и вершиной.

Подумай! Какой бывает склон?



Подумай!

На равнинах встречаются возвышения — холмы.
А как называются понижения???

овраги



Образование оврага



рытвина



талые и дождевые воды



овраг

Подумай! Овраг – польза или вред???

Овраги приносят вред, разрушая верхний плодородный слой почвы!

Способ борьбы:

высаживать по краям оврага деревья и кустарники!

Корни растений не дают разрушаться почве!



Отгадай!

В жарком лете я стою,
Шапкой зиму достаю.



Гора – возвышенность более 200 метров над окружающей местностью. На карте обозначена коричневым цветом.



Кавказские горы



Самая высокая гора - Эльбрус



Высота 8848 метров

Холм и его части

Гора и её части




Высота до 200 м

Высота более 200 м

Поэты описывают Кавказ

Михаил Лермонтов – убит на дуэли в 1841 году, на Кавказе.



Приветствую тебя, Кавказ седой!
Твоим горам я путник не чужой.
И долго мне мечталось с этих пор
Все небо юга да утёсы гор.
Прекрасен ты, суровый край свободы,
И вы, престолы вечные природы.

М. Лермонтов

Поэты описывают Кавказ

Александр Сергеевич Пушкин
Поэма «Кавказский пленник»



Великолепные картины!
Престолы вечные снегов,
Очам казались их вершины
Недвижимой цепью облаков.
И в их кругу колосс двуглавый,
В венце блистая ледяном,
Эльбрус огромный, величавый
Белел на небе голубом...

А. Пушкин

Контрольные вопросы:

1. О каких формах земной поверхности узнали?
2. Что такое холм?
3. Что такое гора?
4. Чем они отличаются друг от друга?
5. Какие части горы и холма вы знаете?
6. Как образуются овраги?
7. Как человек борется с их образованием?
8. Какие горы и равнины нашей страны вы можете показать на карте?

**Спасибо за
внимание!!!**