

ИЗМЕНЕНИЯ ГРАНИЦ МОСКВЫ С ДРЕВНОСТИ ДО НАШИХ ДНЕЙ



Одна из первых карт Москвы от немецкого географа.
1539 год.




Восстановленный план границ Московского Кремля в 14-15 веках.

В 14 веке рабочий люд уже не помещался в стенах Кремля и стал селиться за его стенами – ПОСАД.

В 1394 году в ожидании нашествия Тамерлана вокруг посада стали спешно рыть новый ров. На протяжении более чем столетия он был единственной защитой посада. Позже было принято решение построить каменные укрепления (стены).

Стены Китай-города были пристроены в 1538 году к угловым башням Кремля.



Ильинские ворота Китай-города.



Фрагменты Китайгородской стены в Москве.



До 1571 года - Торг.



В 1571 году на площади произошел пожар. Торжище сгорело. Площадь получила название - ПОЖАР. Было запрещено что-либо строить на ней.



Красная площадь в 1702 году.



МОСКВА 1888

From the original drawing by G. G. G. G.

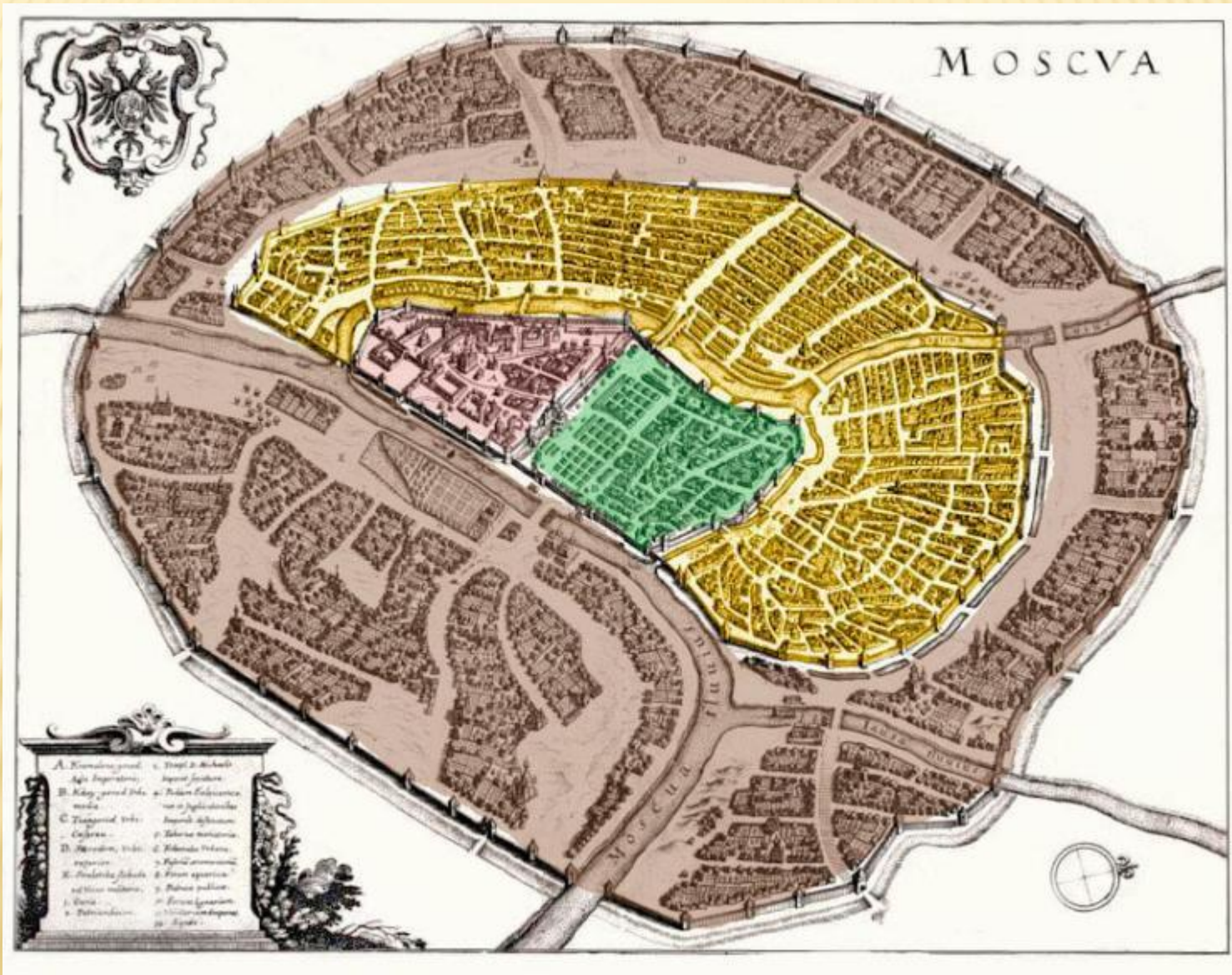
КРАСНАЯ ПЛОЩАДЬ.

(1702 Г.)

Начало 20 века.



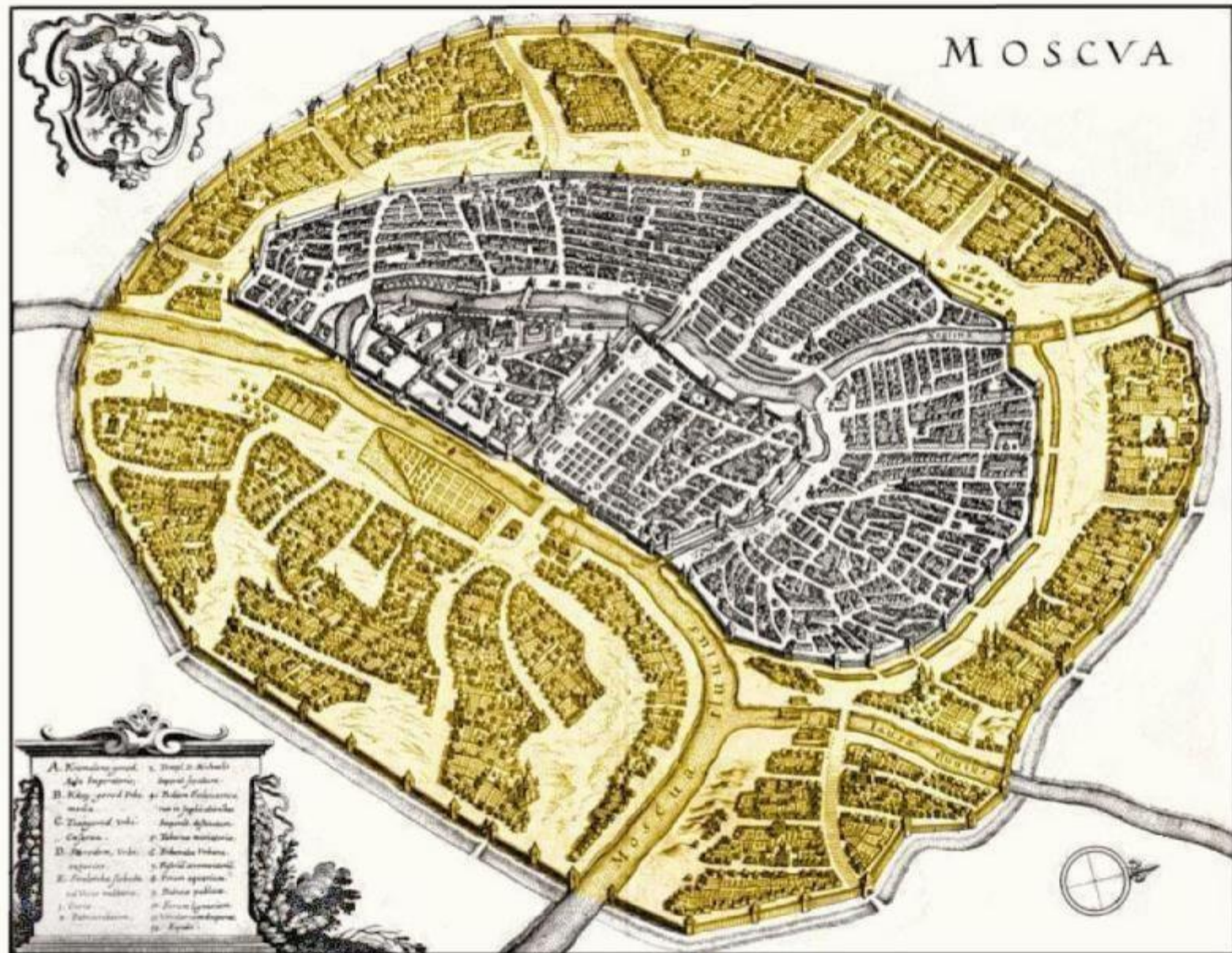
Белый город начал застраиваться в конце 14 века. Позже, и вокруг него был вырыт ров и построены стены из белого камня (или красили в белый цвет). Белый – потому что жили богатые знатные люди (белые).



Стены Белого города.



Земляной город (Скородом). В конце 16 века вошёл в черту города.



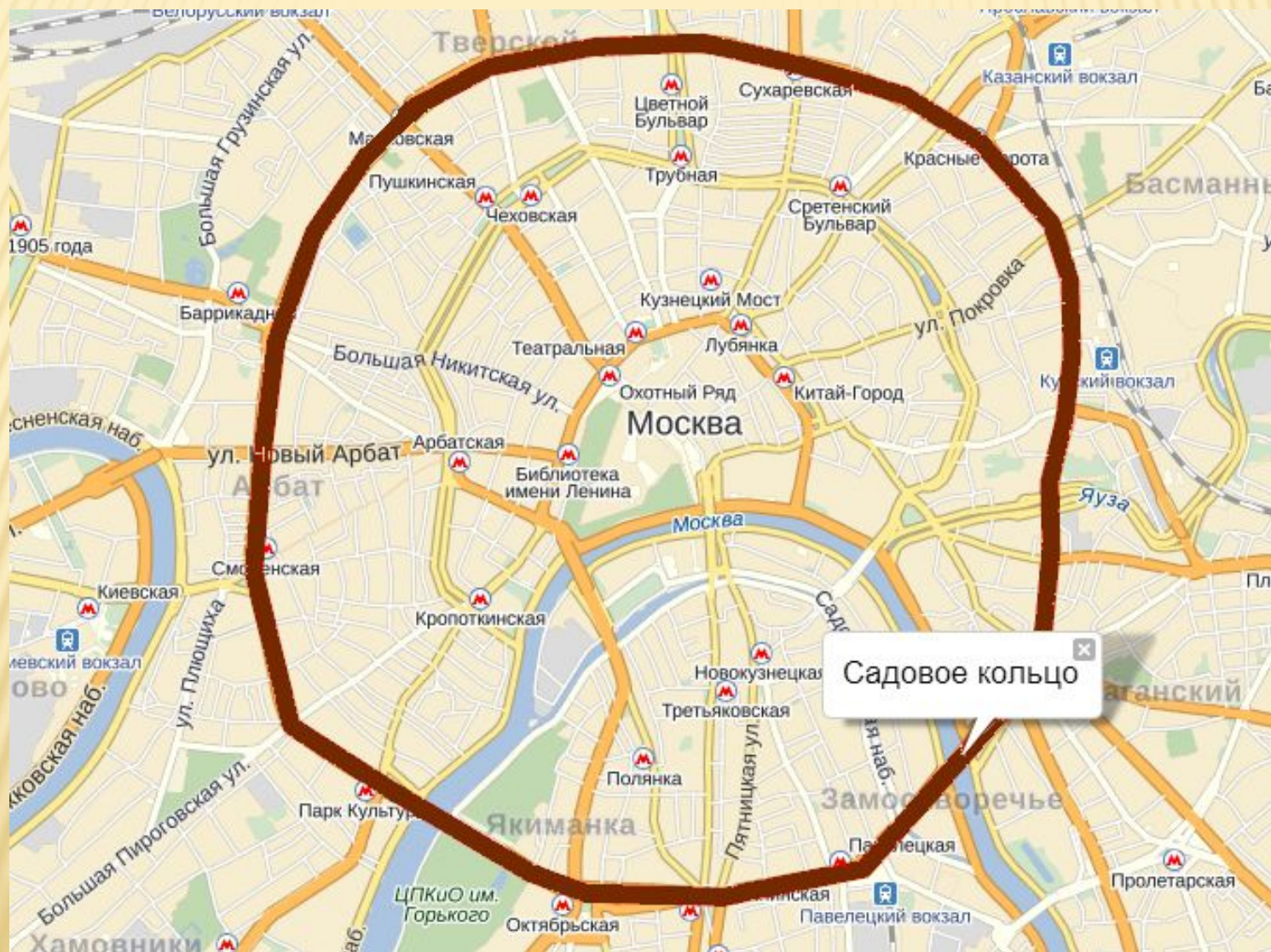
У стен Земляного города.





**К 1739 году уже
была
сформирована
планировка
Москвы, которая
сохраняется и по
сей день – лучами.**

Схема современного центра Москвы.



До следующей прогулки по Москве!

