

# Формы поверхности Земли





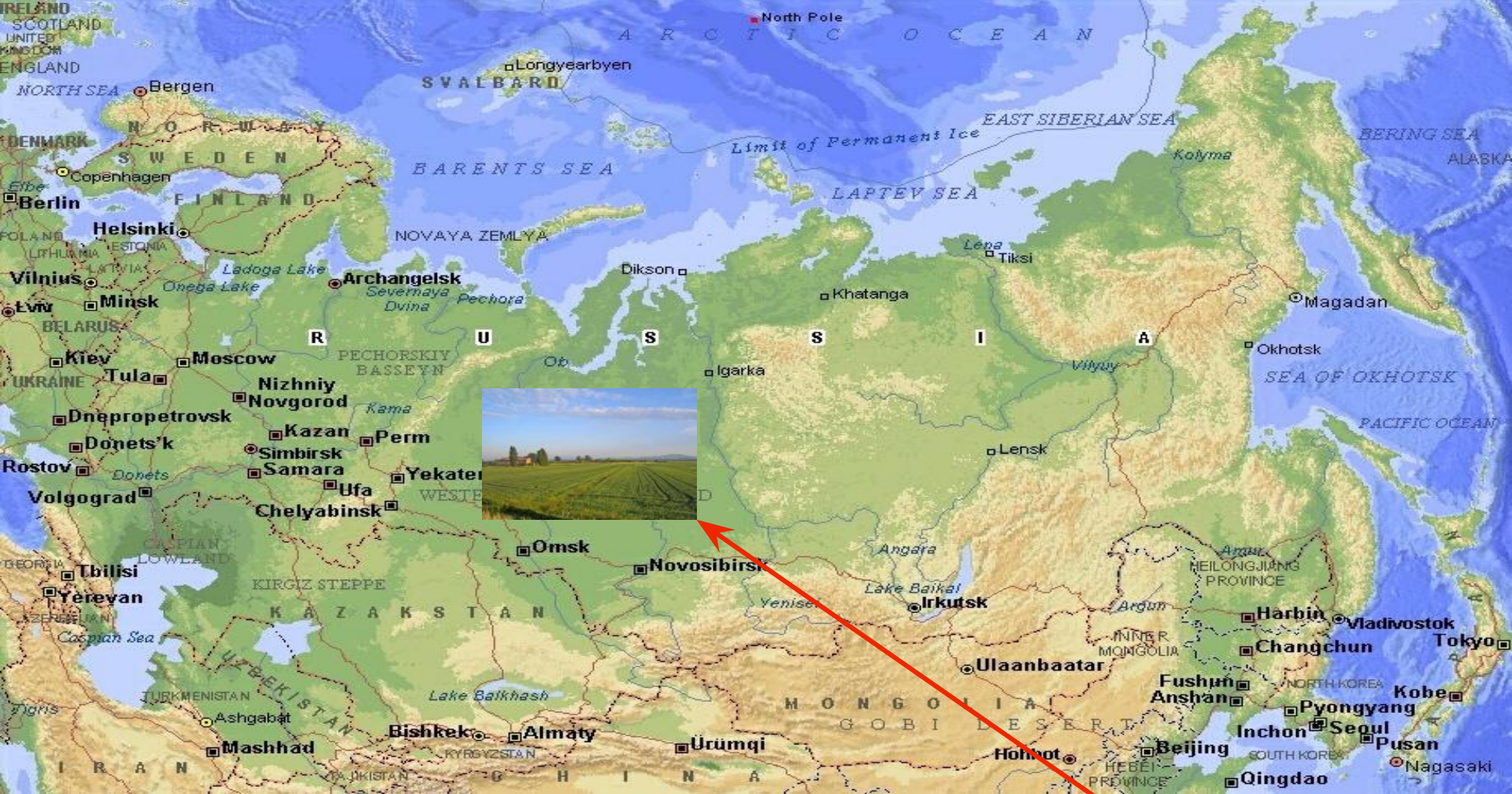
Поверхность Земли очень разнообразна. Посмотрите на карту нашей Родины. На ней изображены равнины

Поверхность Земли очень разнообразна. Посмотрите на карту нашей Родины. На ней изображены равнины, низменности



Поверхность Земли очень разнообразна. Посмотрите на карту нашей Родины. На ней изображены низменности, горы, холмы. Возвышения и понижения земной поверхности образуют её рельеф.





Поверхность Земли очень разнообразна. Посмотрите на карту нашей Родины. На ней изображены равнины, низменности, горы, холмы. Возвышения и понижения земной поверхности образуют её рельеф.





Поверхность Земли очень разнообразна. Посмотрите на карту нашей Родины. На ней изображены равнины, горы, холмы. Возвышения и понижения земной поверхности образуют её рельеф.




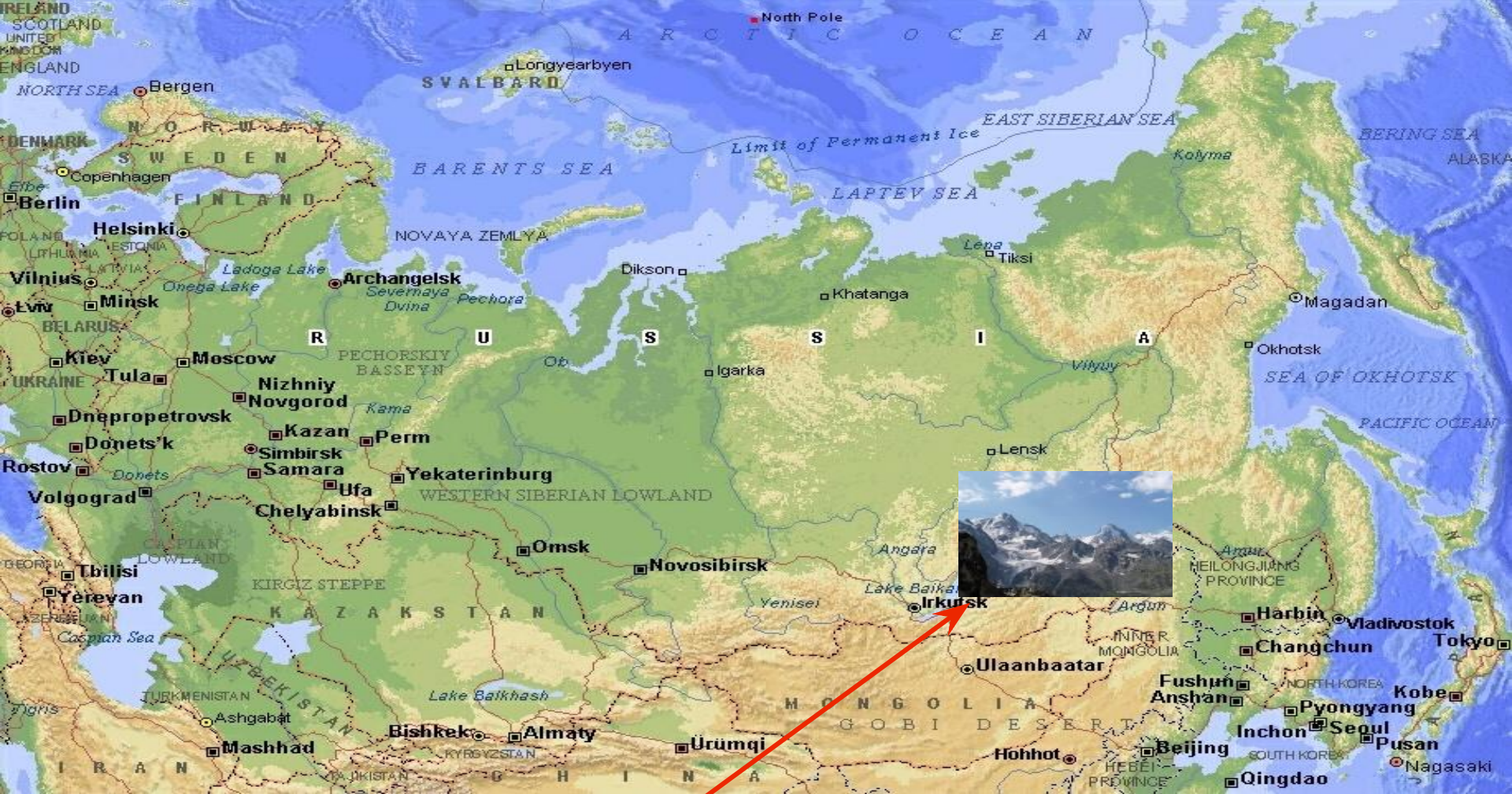


Поверхность Земли очень разнообразна. Посмотрите на карту нашей Родины. На ней изображены равнины, низменности, горы, холмы. Возвышения и понижения земной поверхности образуют её рельеф.





Поверхность Земли очень разнообразна. Посмотрите на карту нашей Родины. На ней изображены равнины, низменности, , холмы. Возвышения и понижения земной поверхности образуют её рельеф.




Поверхность Земли очень разнообразна. Посмотрите на карту нашей Родины. На ней изображены равнины, низменности, горы, холмы. Возвышения и понижения земной поверхности образуют её рельеф.

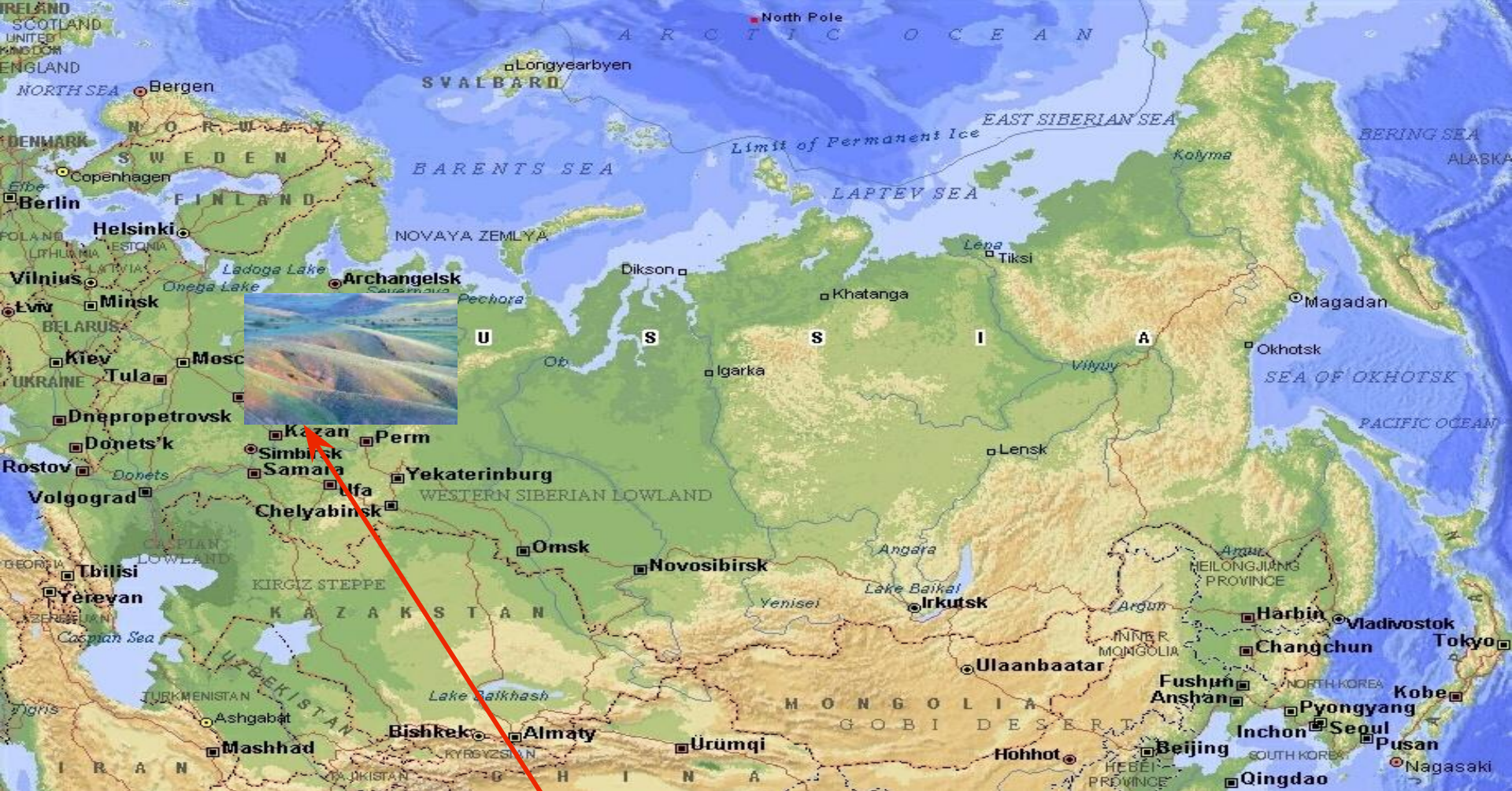
Горы







Поверхность Земли очень разнообразна. Посмотрите на карту нашей Родины. На ней изображены равнины, низменности, горы, . Возвышения и понижения земной поверхности образуют её рельеф.



Поверхность Земли очень разнообразна. Посмотрите на карту нашей Родины. На ней изображены равнины, низменности, горы, холмы. Возвышения и понижения земной поверхности образуют её рельеф.

Холмы



Равнины часто чередуются с небольшими возвышенностями – холмами, которые имеют разнообразную форму. Высота холмов от 10 – 20 метров до 200 метров.





Пологий  
склон

Вершина

Крутой склон



Подошва



Выход


Горы


Карта

Вершина



Крутой склон





Подошва



Пологий  
склон





Бескрайние просторы равнины прерываются высоко поднятыми участками суши – горами.



Высокие горы – вершины покрыты снегом и льдом



Средние горы – склоны и вершины скалистые



Низкие горы с пологими склонами, вершина покрыта растительностью



Горы обычно не встречаются поодиночке, а образуют группы, которые называются горными хребтами.



[Выход](#)

[Холмы](#)

[Карта](#)

# Равнины

←  
плоские



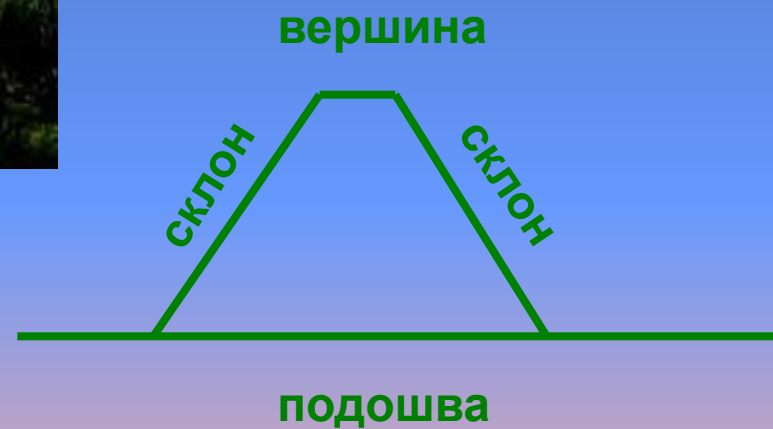
←  
холмистые



# Холмы



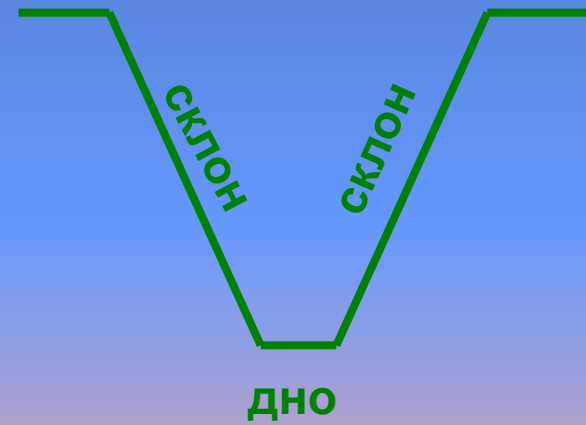
## Схема холма



# Овраги



## Схема оврага



# Спасибо за внимание.

В работе использованы материалы из презентации Наркевич Л. П.

