
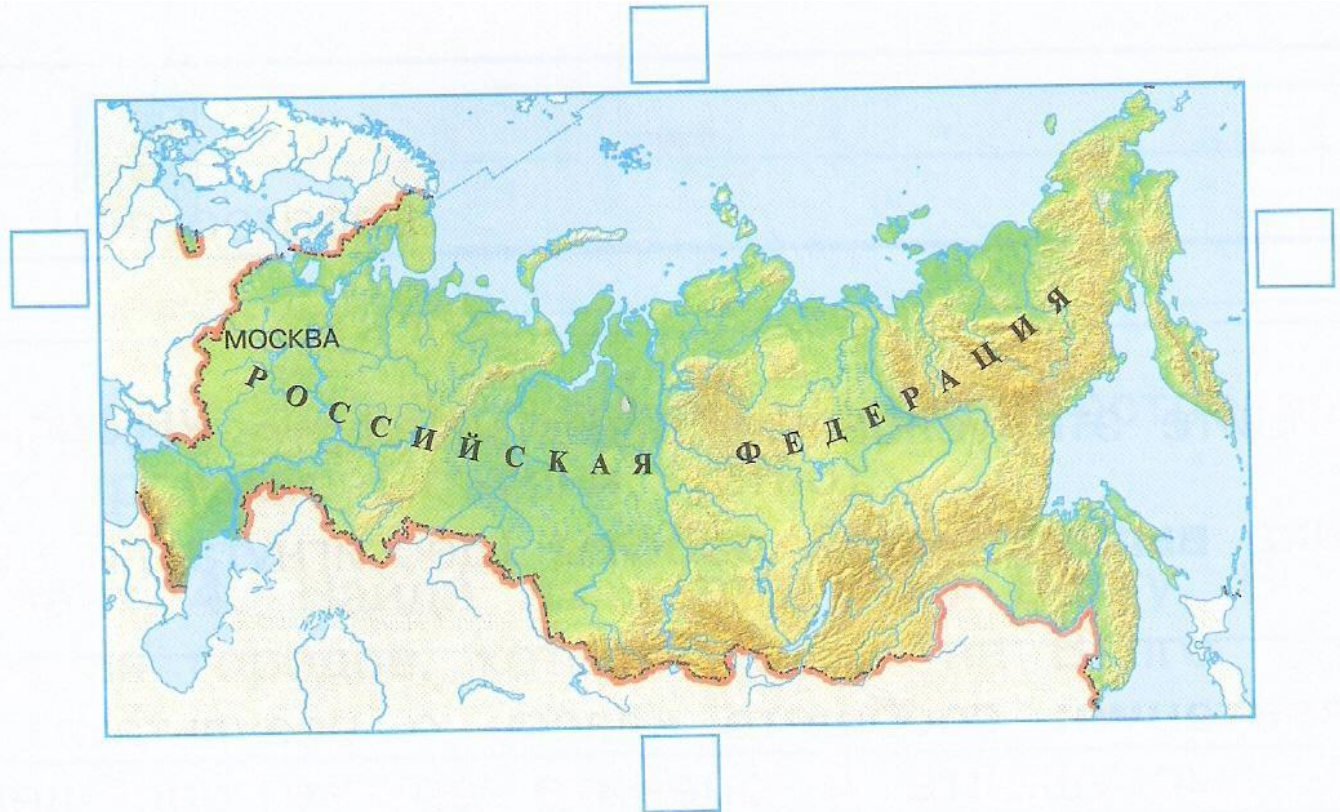


Карта – это \_\_\_\_\_  
изображение земной  
поверхности на \_\_\_\_\_ с  
ПОМОЩЬЮ \_\_\_\_\_.



**Карта – это уменьшенное  
изображение земной  
поверхности на плоскости с  
помощью условных знаков.**


# Отметьте на карте стороны горизонта




# Условные обозначения:



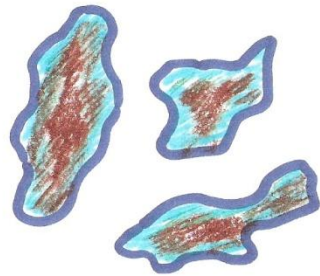
реки



города



болота




острова


# «Маршрут движения»:

С Кавказских гор я двигаюсь по Каспийскому морю на север. Попадаю на реку Волга. Плыву по Волге на север. Проплываю города: Астрахань, Волгоград, Самара, Казань, Нижний Новгород. С Нижнего Новгорода плыву по реке Ока и попадаю...

*(Назовите пункт назначения)*

Москва! Как много в этом звуке  
Для сердца русского слилось!  
Как много в нем отозвалось!  
**А.С. Пушкин.**





**Достопримечательность – это  
место или предмет,  
заслуживающие особого  
внимания.**

*(Русский толковый словарь.)*

# Проверь себя:

## 1. Город Москва был основан:

- А) более 300 лет назад;
- Б) более 850 лет назад;
- В) более 100 лет назад.





**2. Основателем Москвы был:**

А) Георгий Победоносец;

Б) Юрий Долгорукий.



**3. На гербе Москвы изображен:**

А) Юрий Долгорукий;

Б) Георгий Победоносец.



**4. Что является сердцем Москвы:**

А) Третьяковская галерея;

Б) Кремль;

В) Большой театр;

Г) цирк на Цветном бульваре.

# Сравни свои ответы:

1. -6;
2. -6;
3. -6;
4. -6.

