

ПРИРОДНЫЕ ЗОНЫ РОССИИ

ПРИРОДНЫЕ ЗОНЫ. АРКТИЧЕСКАЯ ПУСТЫНЯ



Полярный мак



Лишайник



Камнеломка



Мох



Рачки



Полярная камбала



Кайра



Белый медведь



Сайка



Тюлень



Гагара



Морж



Арктическая треска

Тундра и лесотундра

- ◆ Расположены вдоль побережья Северного Ледовитого океана.
- ◆ Характерны суровые климатические условия.
- ◆ Растительный и животный мир беден.



Растения тундры



ТУНДРА




ЗОНА ЛЕСОВ

ПРИРОДНЫЕ ЗОНЫ. ЛЕСНАЯ ЗОНА (ТАЙГА)



ОКРУЖАЮЩИЙ МИР. Начальная школа

Животные лесов



Виды лесов



Хвойный

(растут ели, пихта, сосны, кедры, лиственница)



Лиственные

(растут берёзы, осины, дубы, клёны, липы)



Смешанные

(растут хвойные и лиственные деревья)



ЗОНА СТЕПЕЙ



БУРУНДУК СИБИРСКИЙ (*Eutamias sibiricus*)

изображение: Викимедиа



БОЛЬШОЙ ЕЛОВЫЙ УСАНИ (*Monochamus ulmivorus*)

изображение: Викимедиа



ГРУШАНКА КОПЫТНЕЛИСТНАЯ (*Pyrola asarifolia*)

изображение: Викимедиа



ПУХАРЬ (*Tetrao urogallus*)

изображение: Викимедиа



УССУРИЙСКАЯ ТАЙГА, Елово-берёзовый лес Сихотэ-Алиня

изображение: Викимедиа



СИБИРСКИЙ КЕДР (*Pinus sibirica*)



ХОДЫ КОРОЕДОВ (*Tomicus pinus*) на стволе сосны

изображение: Викимедиа



КИСЛИЦА

изображение: Викимедиа




РЯБИК (*Tetrastes bonasia*)

изображение: Викимедиа

ЗОНА ПУСТЫНЬ


Саксаул



Верблюдоводство



Пустынные
(3–7 см)



Пустыня

ЗОНА СУБТРОПИКОВ

Растительный мир экваториальных лесов



ОПРЕДЕЛИ ПРИРОДНУЮ ЗОНУ



Выбери верный порядок расположения природных зон с севера на юг

1

- Арктика
- Тайга
- Тундра
- Смешанные леса
- Степи

2

- Арктика
- Тундра
- Тайга
- Смешанные леса
- Степи

Характеристика зоны

- Климат жаркий, сухой, мало влаги, дуют суховеи.
- Самое благоприятное время года - весна.
- Почвы: глинозём, чернозём.