


# *Пустыни*

Подготовила: Латышева Л.А,  
учитель начальных классов

**Что ты обычно представляешь себе, когда слышишь слово «пустыня»?**


**Наверное, необъятные просторы, покрытые песком?**



Но не все пустыни – песчаные. Бывают ещё *каменистые пустыни.*








## **Пустыней**

**называется любое место, где очень-очень сухо и нет или почти нет земли.**

**Долина смерти** на западе США – одно из самых сухих и жарких мест на Земле.

**Пустыни — самые засушливые области Земли. Летом в этих районах дневная температура достигает 50 °С в тени, а ночью резко опускается (иногда ниже нуля).**



**Растения, растущие в пустынях, должны обходиться маленьким количеством воды.**

**Некоторые растения в пустынях зацветают после дождя, живут очень недолго, и сохраняются до следующего дождя в виде семян. Другие растения имеют длинные корни.**






**Кактусы выживают в пустынях, потому что они запасают воду в своих стеблях.**


**Вместо листьев у них острые колючки!**

**У некоторых кактусов – очень красивые цветы.**

**Плоды *опунции* и некоторых других кактусов съедобны.**



***Кактусы*** бывают разной формы, и иногда вырастают очень высокими.






***В некоторых пустынях могут жить верблюды, овцы и козы.***




*У арабских верблюдов – **дромадеров** – один горб.  
У центрально-азиатских – **бактрианов** – два.*




**В пустынях Азии и Африки кочевники ездят и перевозят свои вещи на верблюдах – одногорбых и двугорбых. Поэтому верблюдов часто называют «**корабли пустыни**».**

**Верблюды могут легко прожить несколько дней без воды и еды. Еду в виде жира они запасают в горбах.**





**Пастухи-кочевники** перемещаются по пустыням вместе со своими стадами и **домами-юртами**. Это кочевники, живущие в пустыне Гоби в Китае.




**Кочевники в восточной Азии и северной Африке носят длинную одежду, закрывающую голову - *бурнусы*.**

**Бурнус покрывает почти всё тело и сидит свободно. Он защищает от горячего солнца и летящего с ветром песка.**



**В пустынях также встречаются змеи, мыши, птицы и некоторые другие животные.**





А также **скорпионы**, родственники пауков.



***Паук каракурт*** – исконный обитатель пустынных земель. Он по-настоящему ядовит. Его яд в 15 раз сильнее, чем у гремучей змеи. Нередко укусы каракурта приводили к смерти людей.



**Скачущий тушканчик развивает скорость до 50 км в час. Резцы тушканчиков, помимо разгрызания пищи, служат для разрыхления почвы при рытье нор, в то время как конечности употребляются ими главным образом для отгребания разрыхленного грунта.**





**Дневные животные активны в ранние часы, когда воздух еще не раскалился, например, многие ящерицы. Самая большая из них — варан, длина его тела достигает метра и больше, а сам он очень напоминает сказочного дракона.**



**Самая крупная современная ящерица \_ это варан, обитающий на острове Комодо. Его длина достигает более 3 метров, а весит это животное до 150 кг.**


В песчаных пустынях ветер иногда поднимает песчаные бури – воздух наполняется летящим песком. В это время людям и животным лучше найти убежище.



**Самая большая пустыня в мире – Сахара.**

**Она находится на северо-западе Африки. Когда-то там были луга, росли травы и часто выпадали дожди. Но климат стал суше, и постепенно Сахара превратилась в песчаную пустыню.**

**Теперь на сотни километров там не встретишь ни одного растения**





**Оазис** – это место в пустыне, где есть вода. Она может, например, течь из подземного источника. Около оазисов обильно растут пальмы и другие деревья и растения.



**В пустынях бывают даже фермы. Для этого надо проводить воду для полива – прорывать каналы или строить водопровод, и доставлять по ним воду из ближайших озёр или рек.**



**Некоторые пустыни люди сумели превратить в плодородные земли. Но большинство пустынь остается сухими, потому что вода слишком далеко.**

## ЭТО ИНТЕРЕСНО

**Мираж** — оптический обман — не редкость в пустынях. В Сахаре ежегодно наблюдается около 160 тысяч миражей. Они бывают стабильными и блуждающими, вертикальными и горизонтальными. Составлены даже специальные карты караванных путей с отметкой мест, где обычно наблюдаются миражи. На этих картах указано, где появляются колодцы, оазисы, пальмовые рощи, горные цепи.





***Спасибо за внимание!***



*При подготовке презентации использовалась  
«Детская энциклопедия Кирилла и Мефодия 2006»*

***Вы скачали эту презентацию на сайте - [viki.rdf.ru](http://viki.rdf.ru)***