


Архитектурный ансамбль

**Московского Кремля
как отражение идеи
величия и
могущества Русского
государства.**



**Государственный
историко-культурный
музей-заповедник
"Московский Кремль"
был образован в 1991
году на базе
Государственных музеев
Московского Кремля**

**Кремль – древнейшая часть
Москвы, главный
общественно-политический,
духовно-религиозный и
историко-художественный
комплекс центра столицы,
местопребывание
Президента Российской
Федерации**




**Расположен на
высоком левом
берегу реки Москвы
— Боровицком холме,
при впадении в нее
реки Неглинной**

**Древнейшие
археологические
находки на территории
Кремля относятся ко 2-
му тыс. до н. э.
Славянский городок
возник на месте Кремля
не позднее кон. XI в.**



**Первое летописное упоминание
о Москве — 1147. Крепость
(древнее название «град
Москва»;
название «Кремль»
появилось не ранее XIV в.)
первоначально занимала ЮЗ
оконечность холма, ее ров
проходил у западного фасада
современного Большого
Кремлевского дворца**




Построенный по приказу князя Юрия Долгорукого в 1156 «город» охватывал территорию в 5-6 раз большую, чем первоначальная, и был окружен рвом и валом. В 1237 во время монголо-татарского нашествия Кремль был разрушен.

**Дальнейшее его
развитие связано с
ростом Москвы как
стольного города
княжества, а затем
столицы Русского
государства**



**В кон. XIII — нач. XIV вв.
сооружены первые каменные
церкви (в том числе собор
Спаса на Бору, 1380 —
неоднократно
перестраивался, вплоть до
XVI в.), положившие начало
формированию
архитектурного центра
Кремля.**



**Успенский собор стоит на
месте построенного
Иваном Калитой в
1326–1327 годах первого
каменного собора Москвы,
существовавшего, по-
видимому, со времени
основания Москвы**

Успенский собор



В 1339 построены стены и башни из дуба. При великом князе Дмитрие Донском были возведены белокаменные стены (1367, отсюда название — Москва белокаменная), окончательно закрепившие ведущее архитектурное значение Кремля как центра города.

**Во II пол. XIV – нач. XV вв.
каменное строительство
продолжалось, были
восстановлены пострадавшие
во время набега Тохтамышша
стены и башни, основан
Чудов (каменный собор
построен в 1501—1503) и
Вознесенский монастыри**



**Во II пол. XV в., когда
Москва стала
политическим и
культурным центром
русских земель, Кремль
был перестроен с
участием итальянских
зодчих**




**Псковские мастера
возвели церковь
Ризоположения
(1484—1488) и
Благовещенский собор
(1484—1489) —
домовую церковь
московских государей**



**Церковь
Ризополо
жения
(1484—14
88)**


**Благовещен
ский собор
(1484—1489
)**




Архангельски й собор (1505—1508)



**В 1552 году в канун
Покрова Богородицы
русские войска взяли
столицу Казанского
ханства, и в 1555 году в
Москве началось
строительство храма в
честь этого праздника.**



**Покровский
собор или
Собор
Василия
Блаженног
о**




ГРАЖДАНИНУ МИНИНУ И КНЯЗЮ ПРЖАДСКОМУ
БЛАГОДАРНАЯ РУССІЯ, ЛѢТА 1878

**Каменный государев
дворец (на месте
современного Большого
Кремлевского дворца) с
Грановитой палатой
(1487—1491) завершил
оформление западной
стороны Соборной
площади**




**Центром
ансамбля
Кремля стала
колокольня
«Иван
Великий»**

Церковь-колокольня Иоанна Лествичника – Иван Великий



**В 1485—1495 вокруг Кремля с
учетом традиций русского
оборонного зодчества и
достижений
западноевропейской
фортификации были построены
ныне существующие стены и
башни из красного кирпича с
внутренней забутовкой из
булыжника и белого камня на
известковом растворе**

Угловая Арсенальная башня




**Шесть башен проездных
(Спасская, Никольская,
Троицкая, Боровицкая,
Тайницкая,
Константино-
Еленинская) — самые
мощные
оборонительные
сооружения**

Константино-Еленинская, Троицкая башни




**В систему этих башен
входили отводные
стрельницы, предмостные
башни (сохранилась
Кутафья башня),
каменные бастионы,
подъемные мосты, В
проемах ворот были
установлены опускаемые
решетки (герсы).**



С юга и северо-запада подступы к стенам прикрывали реки Москва и Неглинная, с востока (со стороны современной Красной площади) — ров шириной свыше 30 м, глубиной свыше 10 м. Берег реки Москвы и оба края рва в 1508 были укреплены дополнительной стеной с зубцами.




**Кремль стал одной из
самых мощных
крепостей Европы. С
90-х гг. XV в. указом
Ивана III Кремль был
отделен от города
зоной, свободной от
застройки.**




ГРАЖДАНИНУ МИНИНУ И КНЯЗЮ ПРЖАДСКОМУ
БЛАГОДАРНАЯ РУССІЯ, МЯТА 1878

**С нач. XVII в. в
Кремле
началось
интенсивное
строительство**


Царская башня. 1680



Верхоспасский собор (Теремные церкви Кремля)



Казанский собор



Теремной дворец



Здание арсенала



**В 1812 в Кремль
вступили французские
войска. При их
отступлении из Москвы
по приказу Наполеона
была взорвана часть
стен, башен и
сооружений Кремля**

