

Урок 36

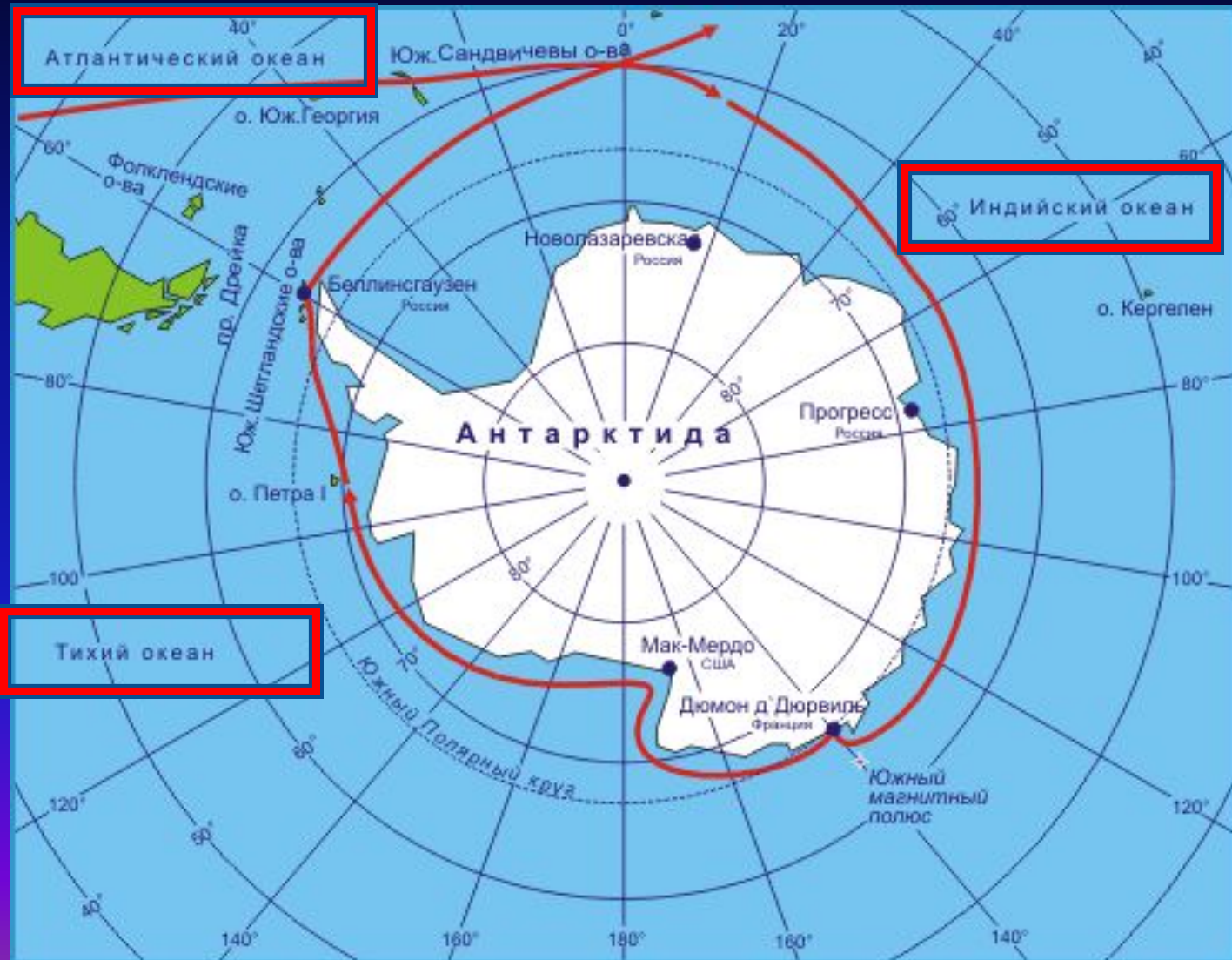
4 класс

РУССКИЕ НА ШЕСТОМ КОНТИНЕНТЕ

Найди «лишнее»:

■ *Коала, кенгуру,
пингвин, страус Эму,
ехидна, поссум.*

Антарктида





Крузенштерн
Иван Фёдорович

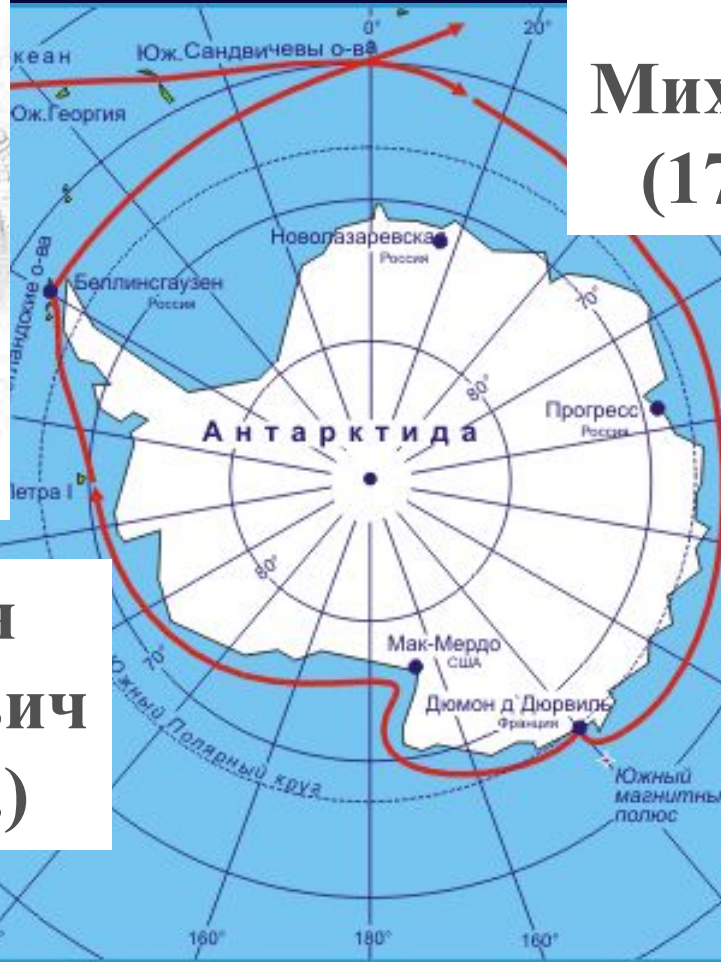


Лисянский
Юрий Фёдорович



Адмирал Фаддей Фаддеевич Беллинсгаузен
(по литографии У. Штейнбаха, относящейся примерно к 1835 г.)

**Беллинсгаузен
Фаддей Фаддеевич
(1778 – 1852 гг.)**



**Лазарев
Михаил Петрович
(1788 – 1851 гг.)**



Примерный план:

- 1) Географическое расположение Антарктиды;
- 2) Открытие Антарктиды;
- 3) Особенности материка;
- 4) Погодные условия;
- 5) Животный и растительный мир;
- 6) Занятия населения.

Растения



Полезные ископаемые

- *Каменный уголь*
- *Железная руда*
- *Слюда*
- *Медь*
- *Свинец*
- *Цинк*
- *Графит и другие*



Действующий вулкан - Эребус



Полярные станции:



Факты и цифры:

Территория – 14 млн. кв. км;

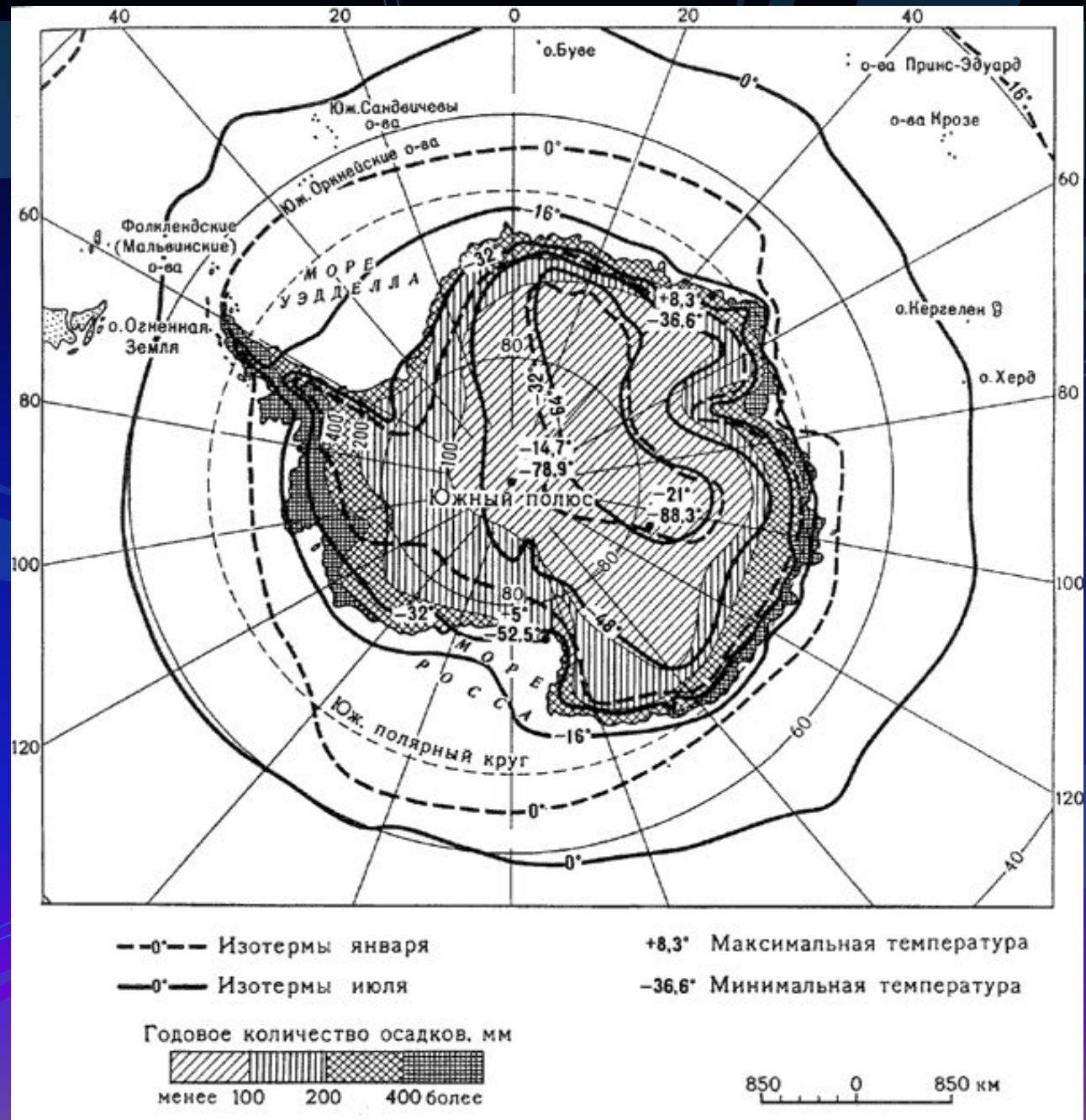
Наивысшая точка – 5 140 м;

Средняя глубина льда – 1720 м;

Максимальный слой льда – 4 300 м;


**Морские промыслы: треска,
корюшка, криль.**

Погодные условия



Южное полярное сияние

Фото из космоса



Морские слоны



ПИНГВИНЫ



Касатка



Странствующий альбатрос



Тюлень Уэдделла



Тюлень - крабобед



Морской леопард



Подведение итогов:

- Какая информация вам больше всего понравилась?
- Признаки какой природной зоны подходят к описанию Антарктиды?
- Какие природные зоны в Антарктиде?
- Кругосветное путешествие можно совершить вокруг Антарктиды и вдоль экватора. *Будет ли одинаковым это путешествие по протяжённости?*



Домашнее задание:

Стр. 12 – 14, уметь
рассказывать про Антарктиду

