



Наш край

Презентация к уроку окружающего мира в 4 кл

Учитель Савоник ОВ

2012-2013 учебный год



Флаг Саратовской области



Герб Саратовской области

На северо-западе Саратовской области находится лесостепь, остальная часть, за исключением небольшой территории на юго-востоке, - степи. На юго-востоке Саратовская область захватывает небольшую участок

полупустыни - Прикаспийской низменности



□ В зоне лесостепи сухие луговые степи с преобладанием ковылей "разбавлены" небольшими лесными массивами. Лесами занято всего 5% области. В основном, это дуб, липа, клен. Изредка встречаются березы. На склонах Приволжской возвышенности встречаются реликтовые сосновые леса. В пределах лесостепной зоны насчитывается более 1700 видов древесной, кустарниковой и луговой растительности

Степная зона, в основном, распахана под сельскохозяйственные угодья.
Естественная растительность целинных степей — дерновинные злаки:

типчак, ковыли красный (красноватый), сарептский и другие.





На территории области обитают 76 видов млекопитающих, 260 видов птиц, 10 видов рептилий, 7 видов амфибий и 50 видов рыб. В лесных массивах можно повстречать косуль, лосей, кабана, куницу, норку, зайцев-беляков и барсуков. Из птиц типичными обитателями саратовских лесов являются глухари, тетерева,

вальдшнепы




В степи обитают заяц-русак, лисица, волк и лесной хорек.
Представителями грызунов являются тушканчики, суслики, хомяки,

обыкновенные полевки и пеструшки



В водоемах обитают различные виды рыб. Самым распространенным видом из них является лещ. Встречаются судак, густера, язь, щука, берш,

плотва.



лещ




судак



густера



язь,



берш,

Красная книга

Саратовской области

КРАСНАЯ
КНИГА
Саратовской области
РАСТЕНИЯ
ЖИВОТНЫЕ

В данную Красную книгу занесены редкие или исчезающие виды растений и животных.

Растения: гриб-зонтик девичий, сморчок степной, папоротник, можжевельник, тысячелистник, полынь, колокольчик, тюльпаны, шиповник, барбарис и др.

Животные: пиявка медицинская, стрекозы, бабочки, кузнечики, шмели, цапли, аисты, лебеди, журавли, дрофы, барсуки, выдры и косули и др.



Национальный парк "Хвалынский".

Национальный парк "Хвалынский" образован 19 августа 1994 года. Территория парка расположена в северо-восточной части Саратовского

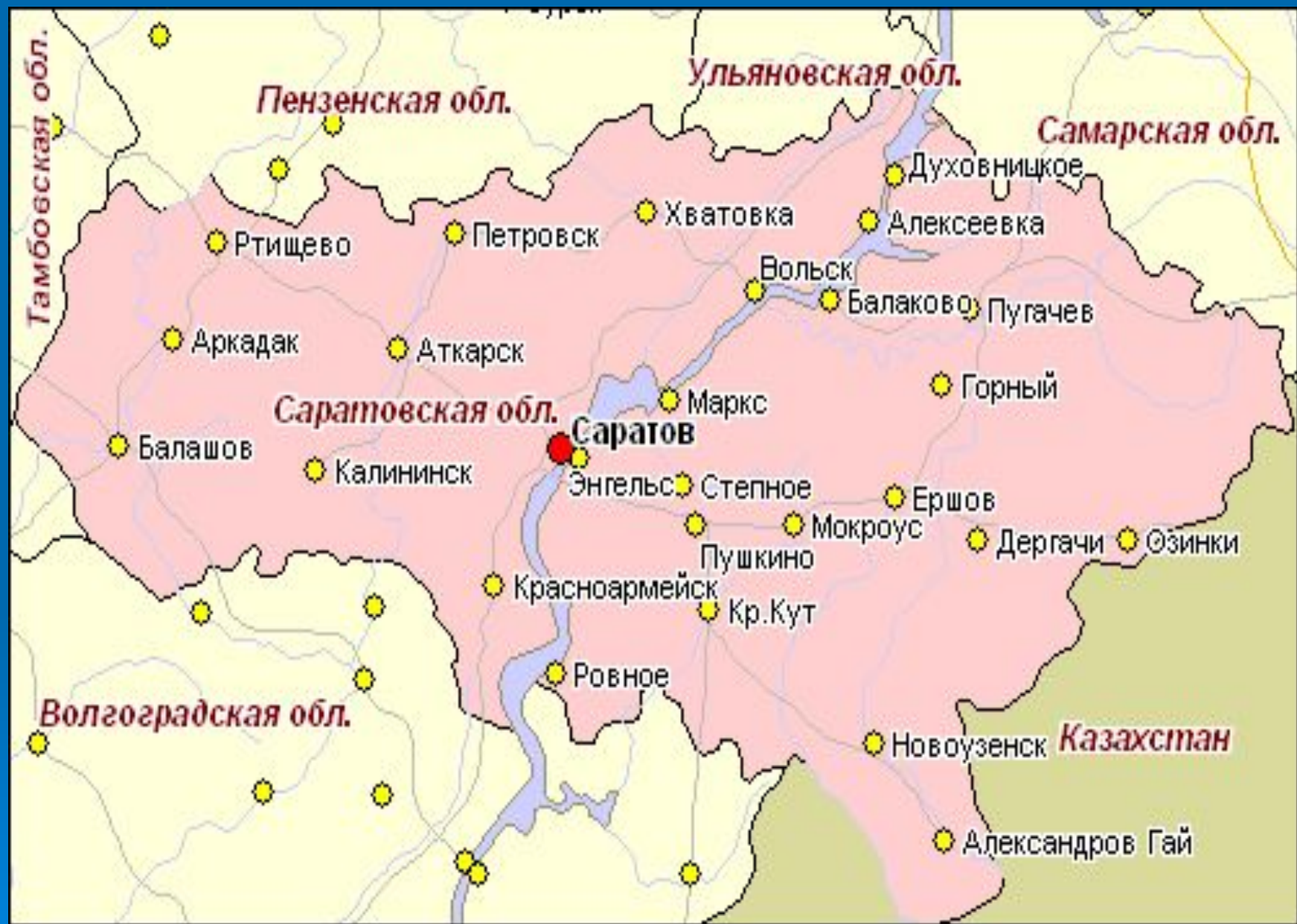
Правобережья, в Хвалынском районе.





8 kurd001017 Hvaličkijski National Park, Sarajevo Region, Bosnia
Kogan Dmitrij (C) Geophoto.ru





Рефлексия.

- Что нового ты сегодня узнал о своём крае?
- Что бы ты ещё хотел выяснить?
- Как ты думаешь, наша область достойна того, чтобы о ней узнали в мире?

Ресурсы

- Учебник «Окружающий мир» М.: «Просвещение» 2008 г,
- Рабочие тетради. Авторы: А.А.Плешаков
- Интернет-ресурсы:
- <http://saratov.rfn.ru>
- <http://top>
- <http://gikaqabi.ucoz.ru/news/o>