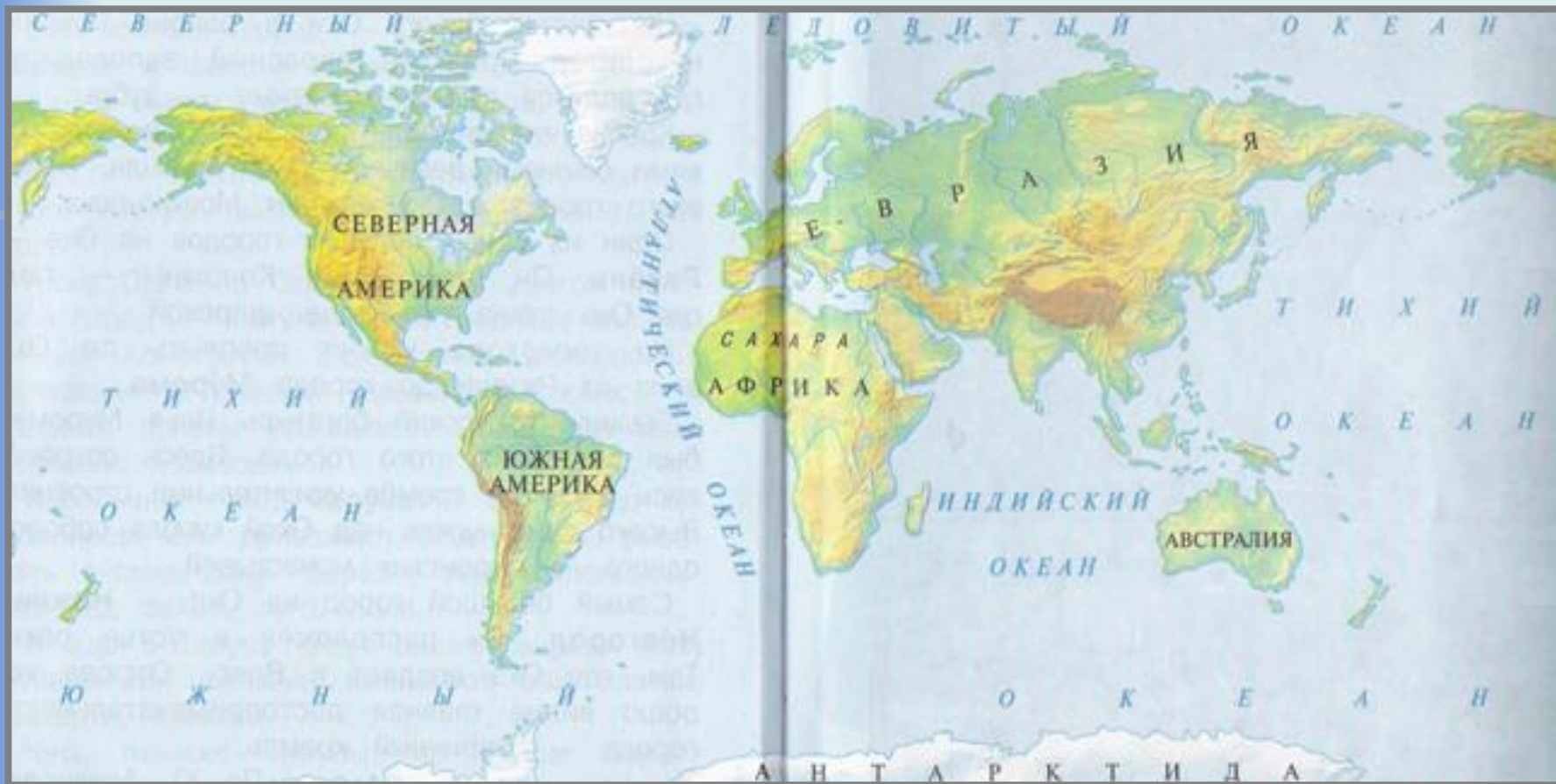


▶▶▶ Отправляемся в путешествие
по нашей планете.



Что нам может помочь в этом
путешествии?

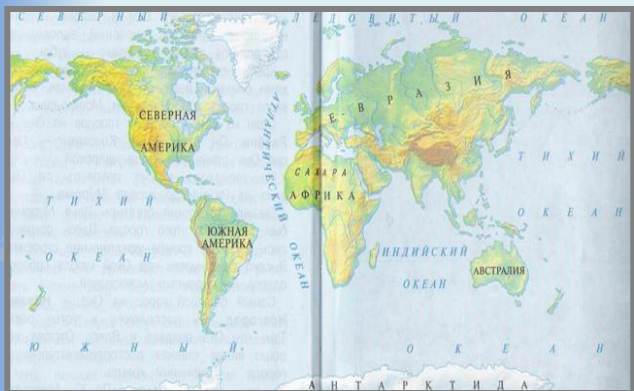
Карта.



Карта - это уменьшенное изображение земной поверхности на плоскости с помощью условных знаков.

Вспомни, что такое карта.

Сравните глобус и карту мира.



В отличие от карт, на глобусе нет искажений и разрывов, поэтому глобус удобен для получения общего представления о расположении материков и океанов.

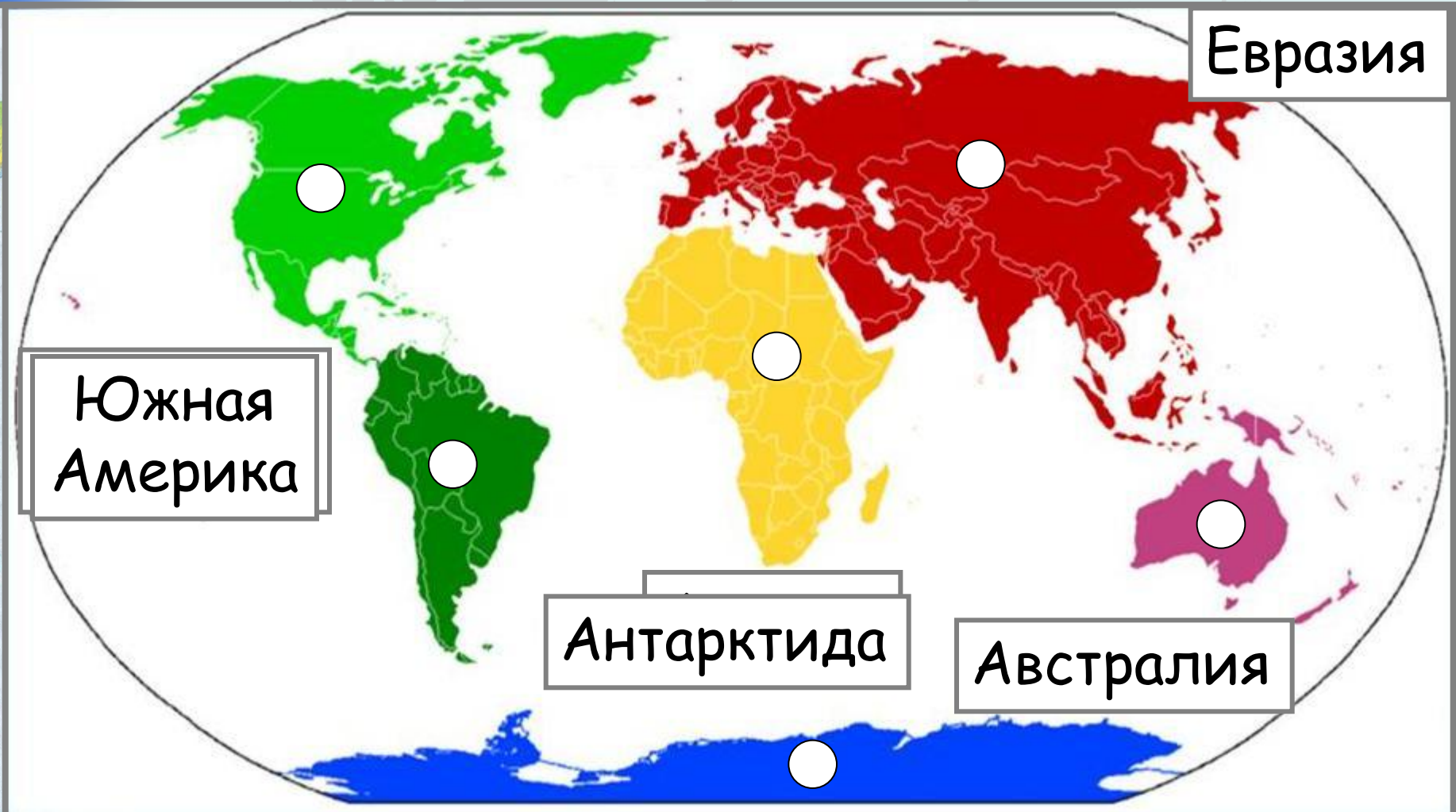
В то же время глобус имеет довольно мелкий масштаб и не позволяет рассмотреть какую-либо местность подробно.



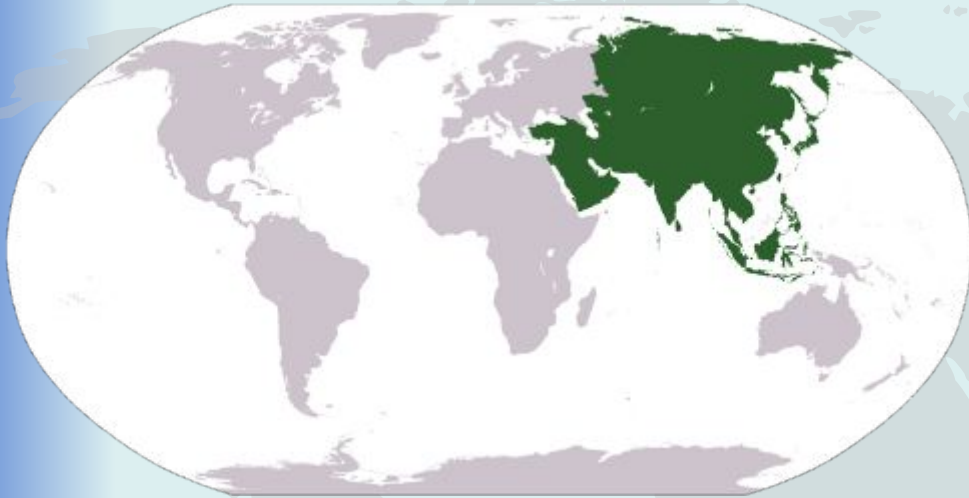
Назовите и покажите на карте все океаны Земли, начиная с самого большого.
 расположенными среди материков.



Материки (континент) – это огромные
участки суши, отделенные друг от друга морями и океанами.
Назовите все материки Земли.
Какие материки не видны на карте?
Какие материки омываются водами Тихого океана?
Какие материки омываются водами Атлантического океана?
Какие материки омываются водами Индийского океана?



Азия.



Азия — самая большая часть света, образует вместе с Европой материк Евразию. На территории Азии расположено 54 государства.

Северная Америка.



Большую часть этого материка занимают 2 страны, входящие в десятку самых развитых на нашей планете, -
США и Канада.

Южная Америка.



Это **четвертый по** занимаемой **площади** материк планеты. По природным условиям он похож на Африку - влажные леса с яркими птицами и обезьянами и бескрайние травянистые равнины. Но здесь гораздо меньше пустынь и гораздо больше гор. Это **самый дождливый материк.**

Африка.



Это **второй по величине материк** после Евразии. Население Африки составляет **около миллиарда человек**. Африка считается **прародиной человечества**: именно здесь нашли самые древние останки.

Австралия.



Это самый необычный материк земного шара. На нём размещается только одно государство - Австралия. Австралия — самая жаркая часть всей суши Южного полушария.

Антарктида.



Антарктида - континент, расположенный на самом юге Земли. Это самый холодный материк. На многие сотни километров в Антарктиде простираются снежные равнины, прерываемые иногда хребтами гор.

Проверь себя.



Проверь себя.

