



# ПРЕЗЕНТАЦИЯ «ВОДОЁМЫ СТАВРОПОЛЬСКОГО КРАЯ»

*МКОУ «СОШ № 2» г. Педтехумски*

*Шултикова А.С.*

❖ Естественные

искусственные

❖ Река

канал

❖ Озеро

водохранилище


❖ Море

пруд

❖ Океан

❖ Ручей




- 
- 
- ❖ Территория Ставропольского края расположена на водоразделе Чёрного и Каспийского морей.
  - ❖ Реки Кубань, Западный Маныч, Калаус, Егорлык относятся к Азово-Черноморскому бассейну. Реки
  - ❖ Терек, Кума, Восточный Маныч, Кура, Горькая Балка – к бассейну Каспийскому морю.
  - ❖ Самые крупные реки – Кубань, Терек, Кума, Калаус и Егорлык.



ТЕРЕК — РЕКА НА СЕВЕРНОМ КАВКАЗЕ. ДЛИНА 623 КМ, ПЛОЩАДЬ БАССЕЙНА 43 200 КМ2. БЕРЁТ НАЧАЛО НА СКЛОНЕ ГЛАВНОГО, ИЛИ ВОДРАЗДЕЛЬНОГО, ХРЕБТА, ИЗ ЛЕДНИКА Г. ЗИЛЬГАХОХ НА ВЫСОТЕ 2713 М НАД УРОВНЕМ МОРЯ. ВПАДАЕТ В КАСПИЙСКОЕ МОРЕ.







❖ Река Кубань – самая крупная река края и Северного Кавказа .Её общая длина 970 км. Вода Кубани относится к питьевой и пригодной для орошения, но загрязнена стоками предприятий и нефтепродуктами.







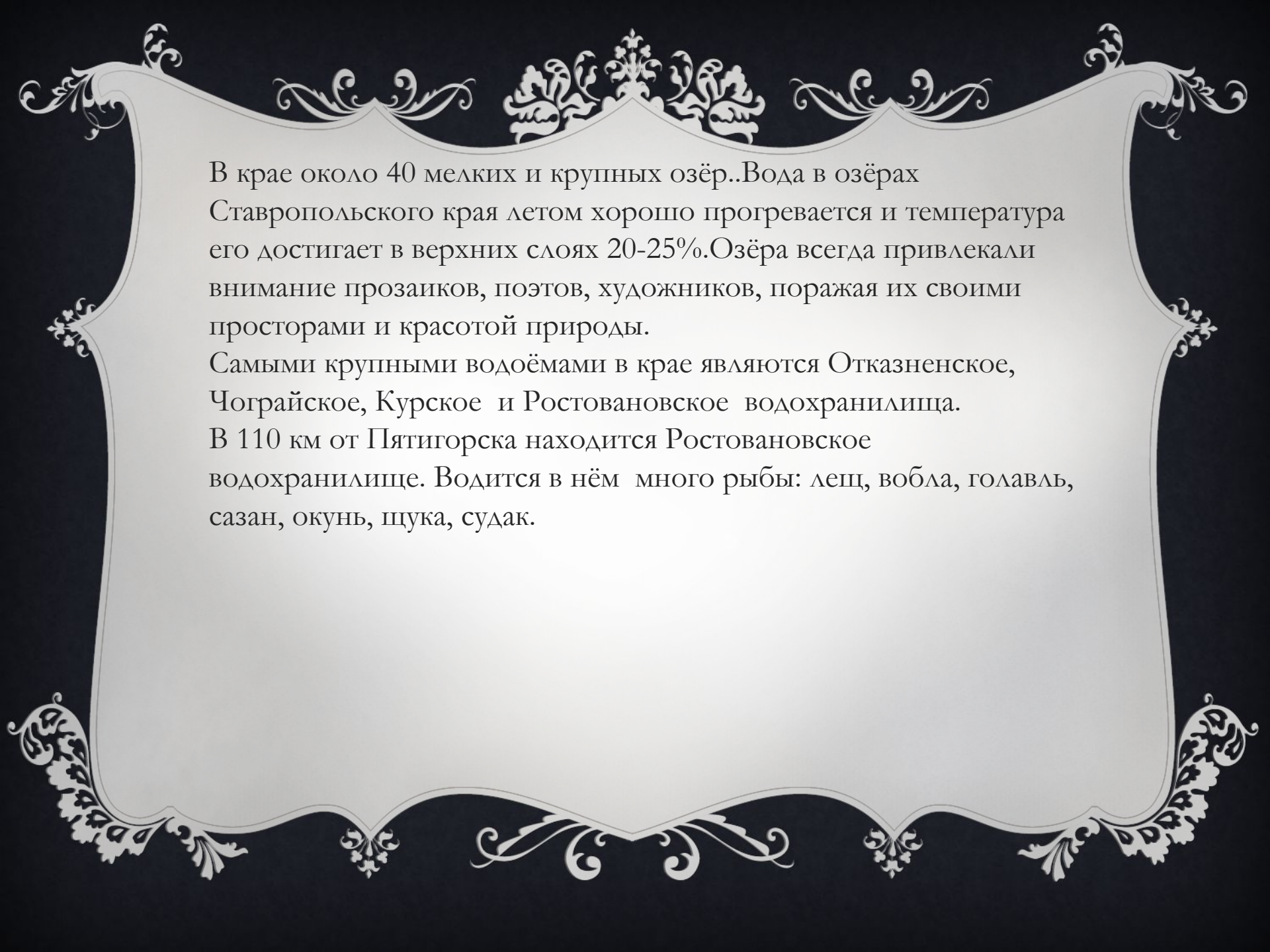


❖ Река Горькая Балка протекает по степным районам

Ставрополья. Её берега зарастают камышом и тростником. В этих зарослях водятся фазаны, волки, шакалы, лисы, ондатры и дикие кабаны.







В крае около 40 мелких и крупных озёр..Вода в озёрах Ставропольского края летом хорошо прогревается и температура его достигает в верхних слоях 20-25%.Озёра всегда привлекали внимание прозаиков, поэтов, художников, поражая их своими просторами и красотой природы.

Самыми крупными водоёмами в крае являются Отказненское, Чограйское, Курское и Ростовановское водохранилища.

В 110 км от Пятигорска находится Ростовановское водохранилище. Водится в нём много рыбы: лещ, вобла, голавль, сазан, окунь, щука, судак.



## Чограйское водохранилище




*Чограйское водохранилище*

На крайнем северо-востоке края по границе с Калмыкией находится Чограйское водохранилище. Оно построено вместе впадения р. Калаус в р. Восточный Маныч и питается водами Терека и Кумы через Терско-Кумский канал.

# СЕНГИЛЕЕВСКОЕ ОЗЕРО







Есть в крае озеро-болото: Кравцово озеро, на  
котором произрастает единственный на  
Северном Кавказе вейник седеющий и осока  
просяная.

















Пятигорск – старейший курорт Кавказских Минеральных вод. Живописная природа с разнообразными минеральными источниками создаёт здесь благоприятные условия для лечения больных и делает его одним из лучших курортов страны. Город славится горячими горячими углекислосероводородными водами. В 10 км от города находится Тамбуканское озеро. Лечебная грязь его поставляется на все курорты Кавминвод. Тамбуканское озеро горько-солёное.








Озеро Маныч-Гудило (Большой Маныч) – уникальное соленое озеро в Калмыкии, Ставропольском крае и Ростовской области, одна из территорий заповедника «Черные земли». По ночам озеро гудит, отсюда и имя: Маныч-Гудило. Слово "Маныч" – татарское, обозначает "соленый" или "горький". Площадь водоема 350 кв. км. Озеро Маныч-Гудило является остатком древнего океана Тетис, соединявшего Азовское, Черное и Каспийское моря. На его островах гнездятся редчайшие виды птиц, занесенные в Красную книгу России: розовый и кудрявый пеликаны, черноголовый хохотун, колпица и другие.





Наиболее многочисленной и разнообразной на озере Маньч-Гудило является орнитофауна: чомга, кудрявый пеликан, лебедь-шипун, кряква, серый журавль, озерная чайка, береговая ласточка и другие ВИДЫ.

