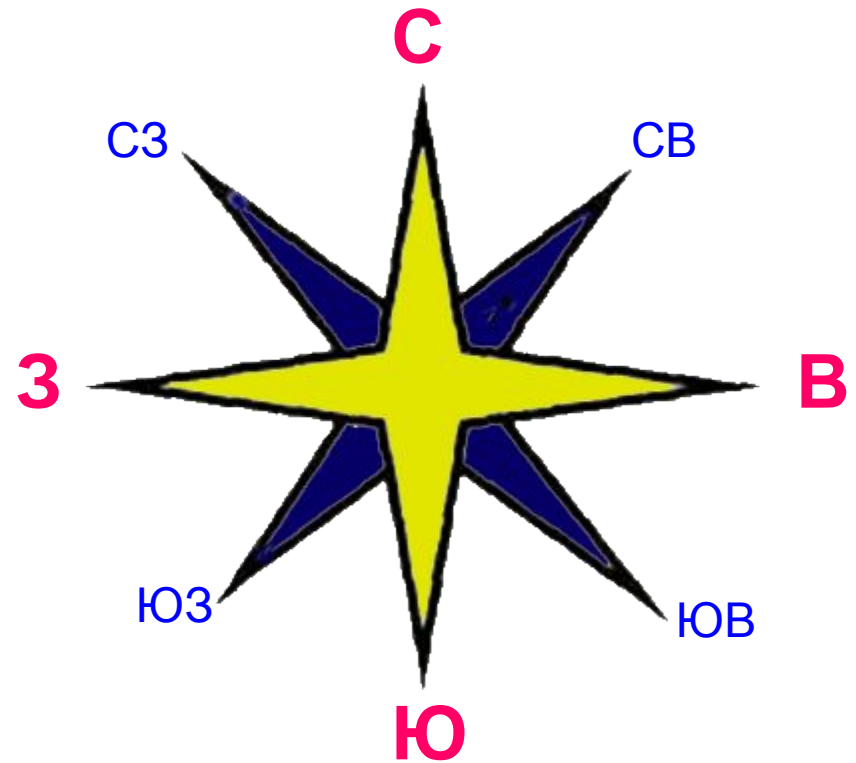



# Формы земной поверхности

Мир вокруг нас. 2 класс

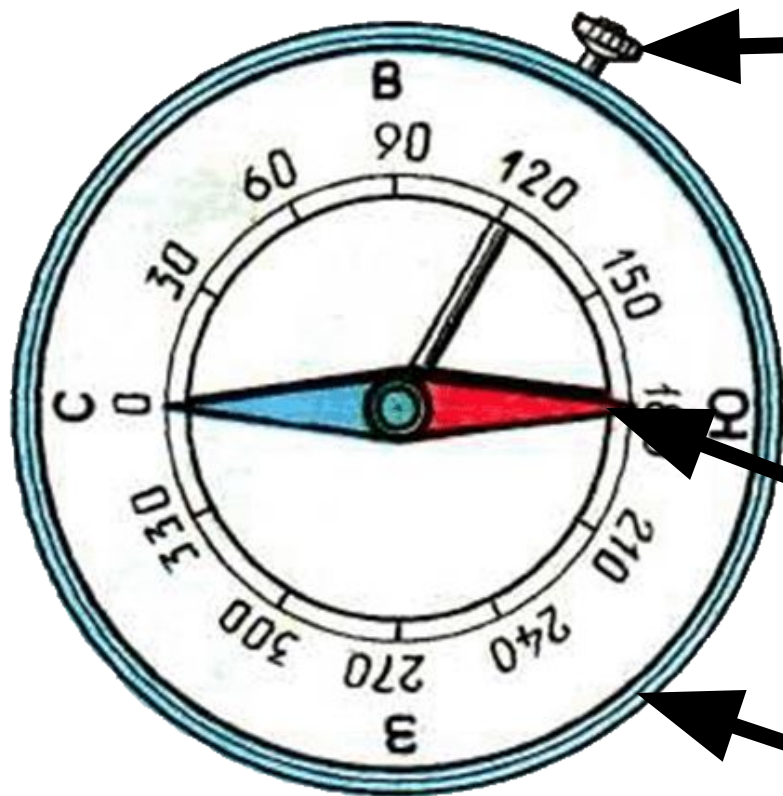
Савотарева Ольга Васильевна Учитель начальных классов МБОУ СОШ № 9 г. Алатырь МО Чувашской Республики РР

# *Карточка №1.*



# Карточка № 2

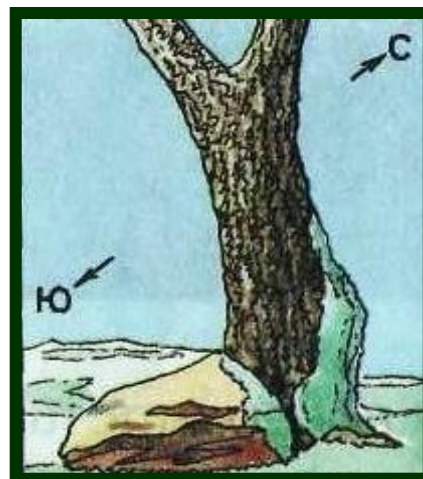
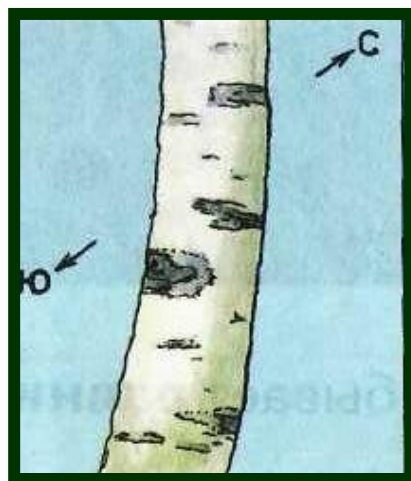
Предохранитель



Магнитная  
стрелка

Корпус

# Карточка №3





© Michael McGrath





# равнины

*Ровные или почти ровные  
участки земной поверхности  
(лето в Алдане)*





# Равнины (природа Якутии)






# ***ХОЛМЫ***    **возвышения на равнинах**



# *Холмы (природа Якутии)*



© Michael McGrath



# *овраг* **углубление на равнинах или холмах с крутыми склонами**





**Горы - очень неровные участки земной поверхности, которые сильно возвышаются над окружающей местностью .**




# Хребет Сунтар – Хаята (г. Мус Хая – 2959 м, г. Берилл – 2933 м)



# Холм и гора

© Michael McGrath



*Высота холма*  
*до 200 метров*

*Высота горы*  
*выше 200 метров*

# Части

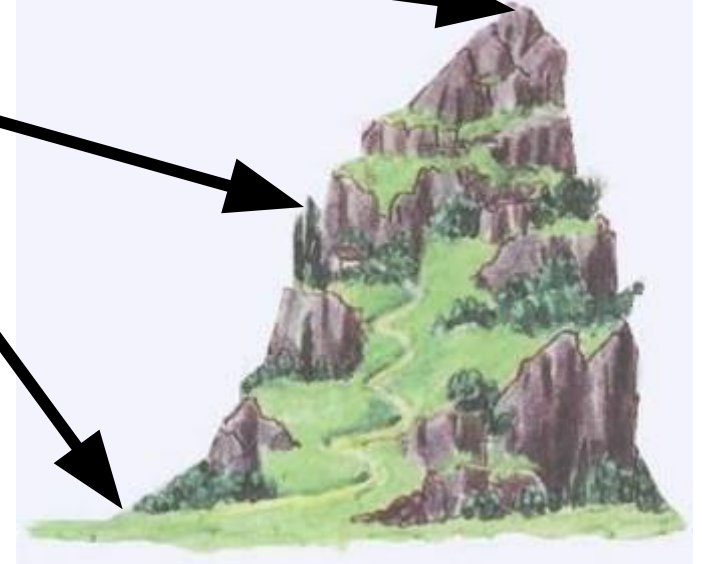
*холма*

*ГОРЫ*

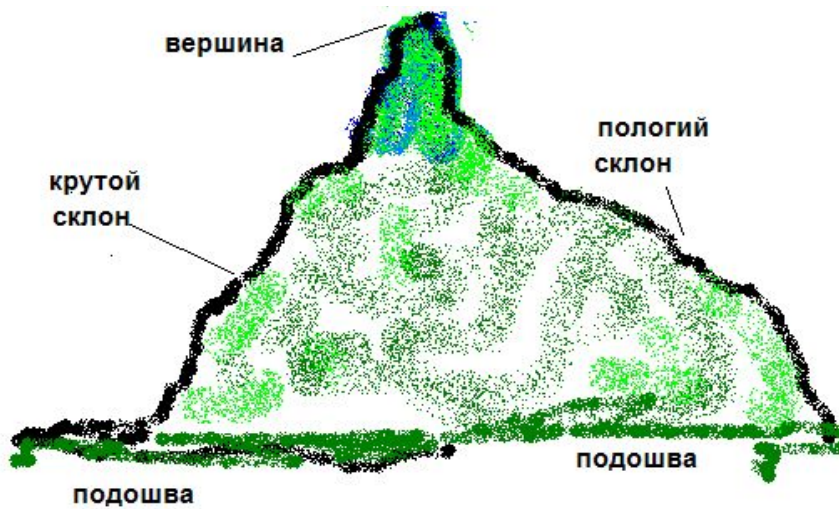
*вершина*

*СКЛОН*

*подошва*



# Части холма и горы



© Michael McGrath





***Спасибо за  
внимание!***