

# Равнины и горы России

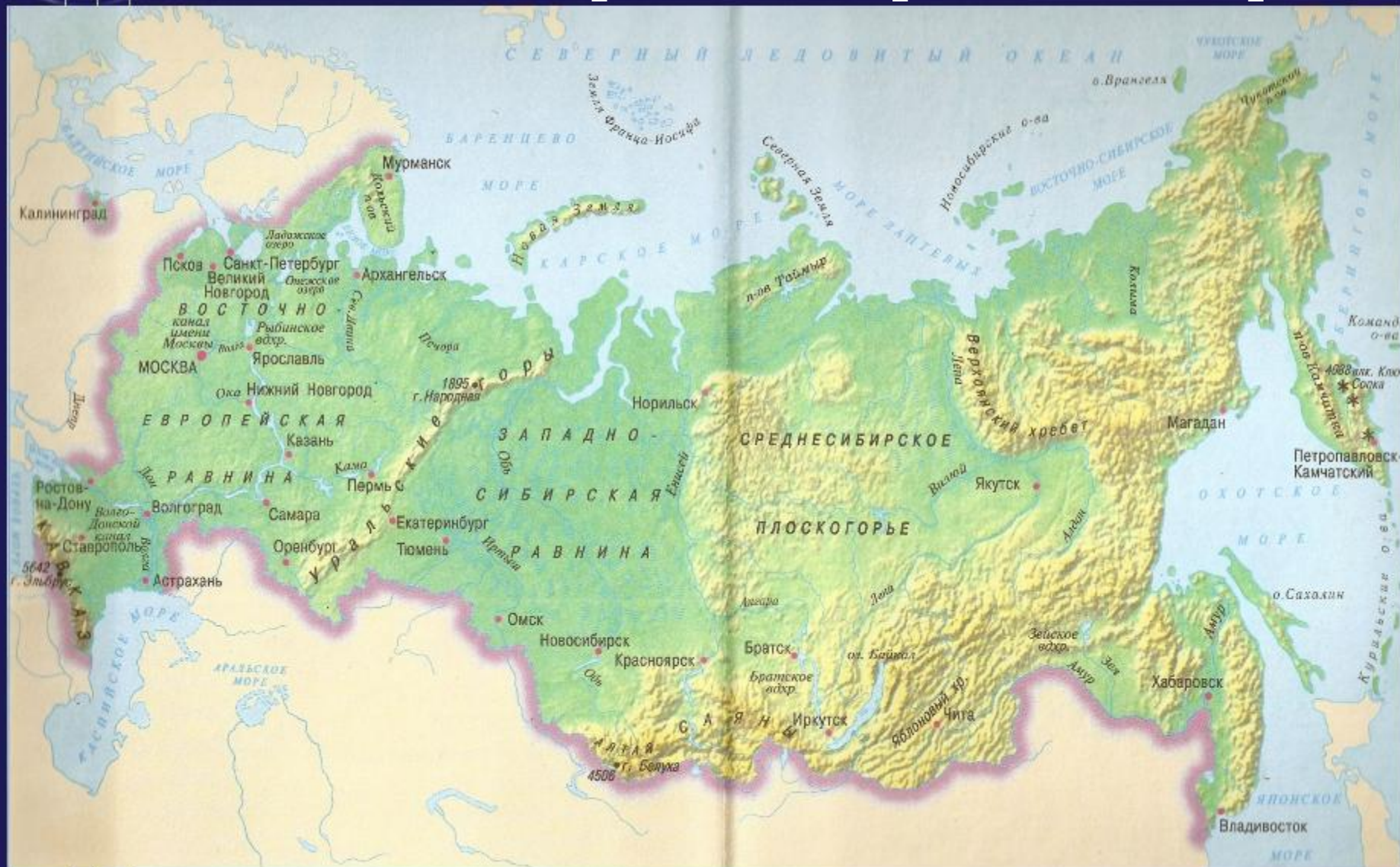


Подготовила учитель начальных  
классов МАОУ СОШ №19  
г. о. Мытищи п. Пирогово  
Сенина О. Ю.

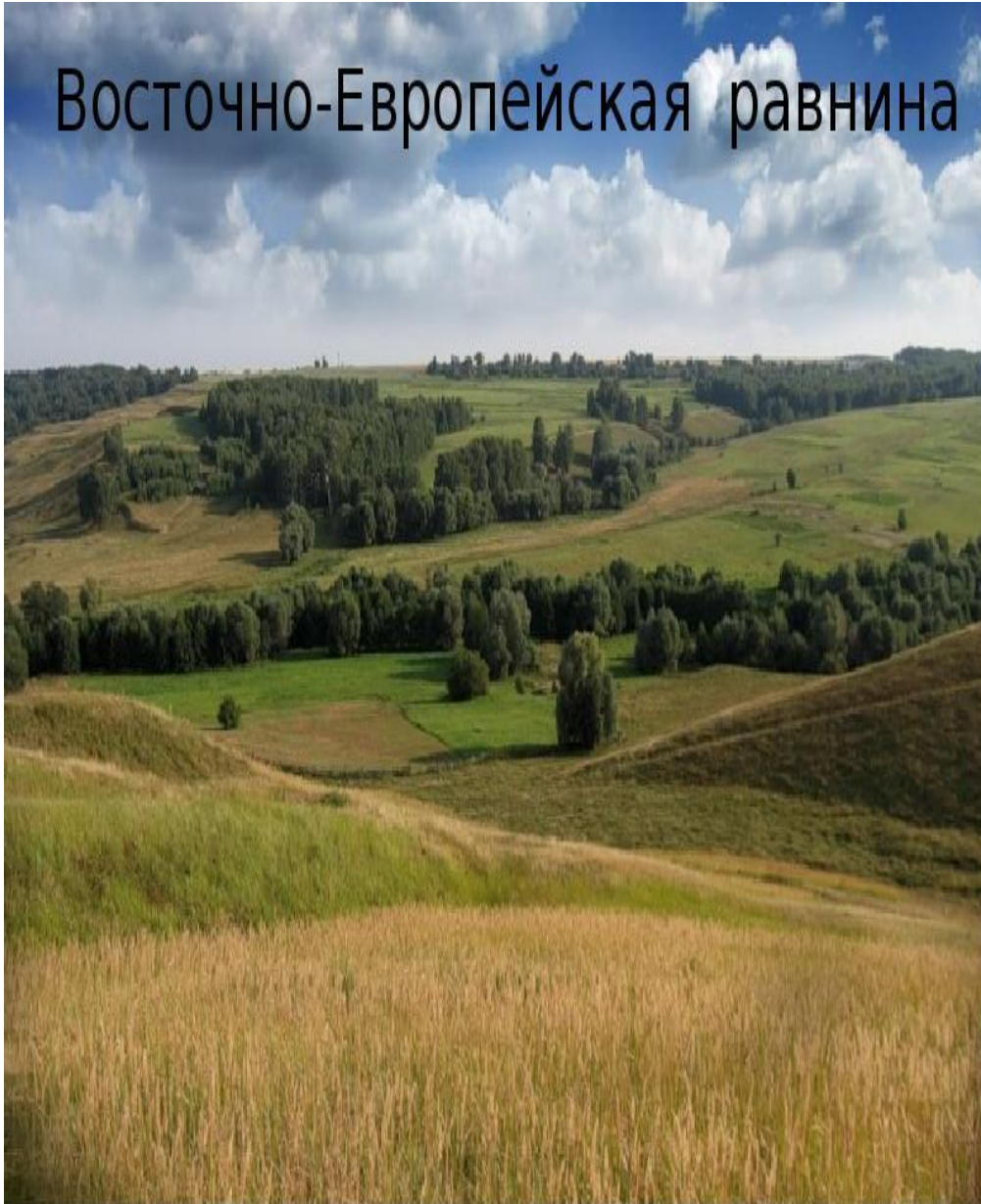


# ФИЗИЧЕСКАЯ КАРТА РОССИИ

Найдите на карте России равнины и горы



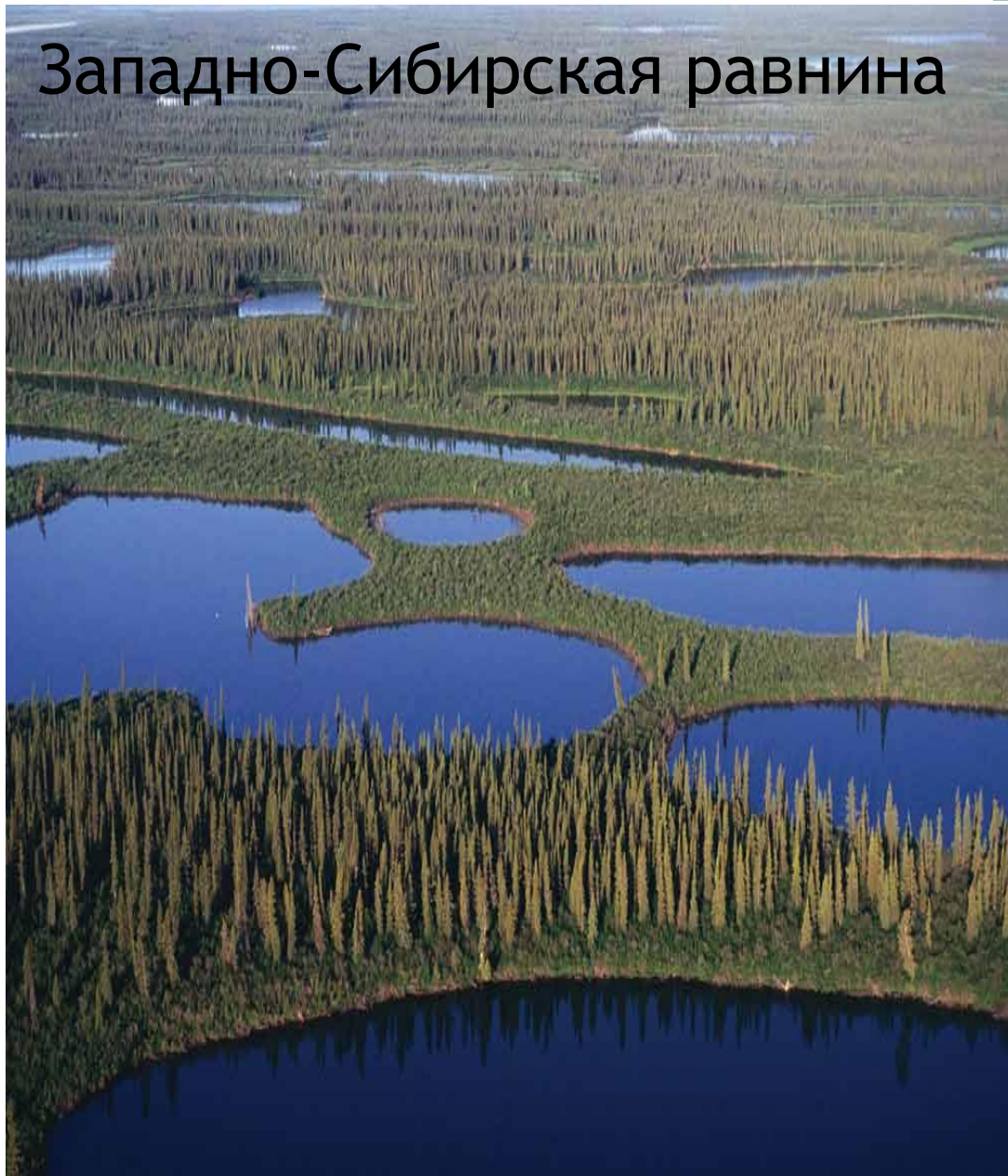
# Восточно-Европейская равнина



Восточно-Европейская или Русская равнина одна из наиболее крупных равнин и наиболее древних. Поверхность ее не совсем ровная. Здесь есть низменности, возвышенности, много холмов.



# Западно-Сибирская равнина



Западно-Сибирская равнина расположена к востоку от Уральских гор. Это самая плоская и самая низкая из крупнейших равнин, поэтому здесь очень много болот.



# Средне-Сибирское плоскогорье



Средне-Сибирское плоскогорье лежит к востоку от Западно-Сибирской равнины. Это тоже равнина. Здесь преобладают возвышенные пространства с плоской поверхностью и довольно крутыми склонами.



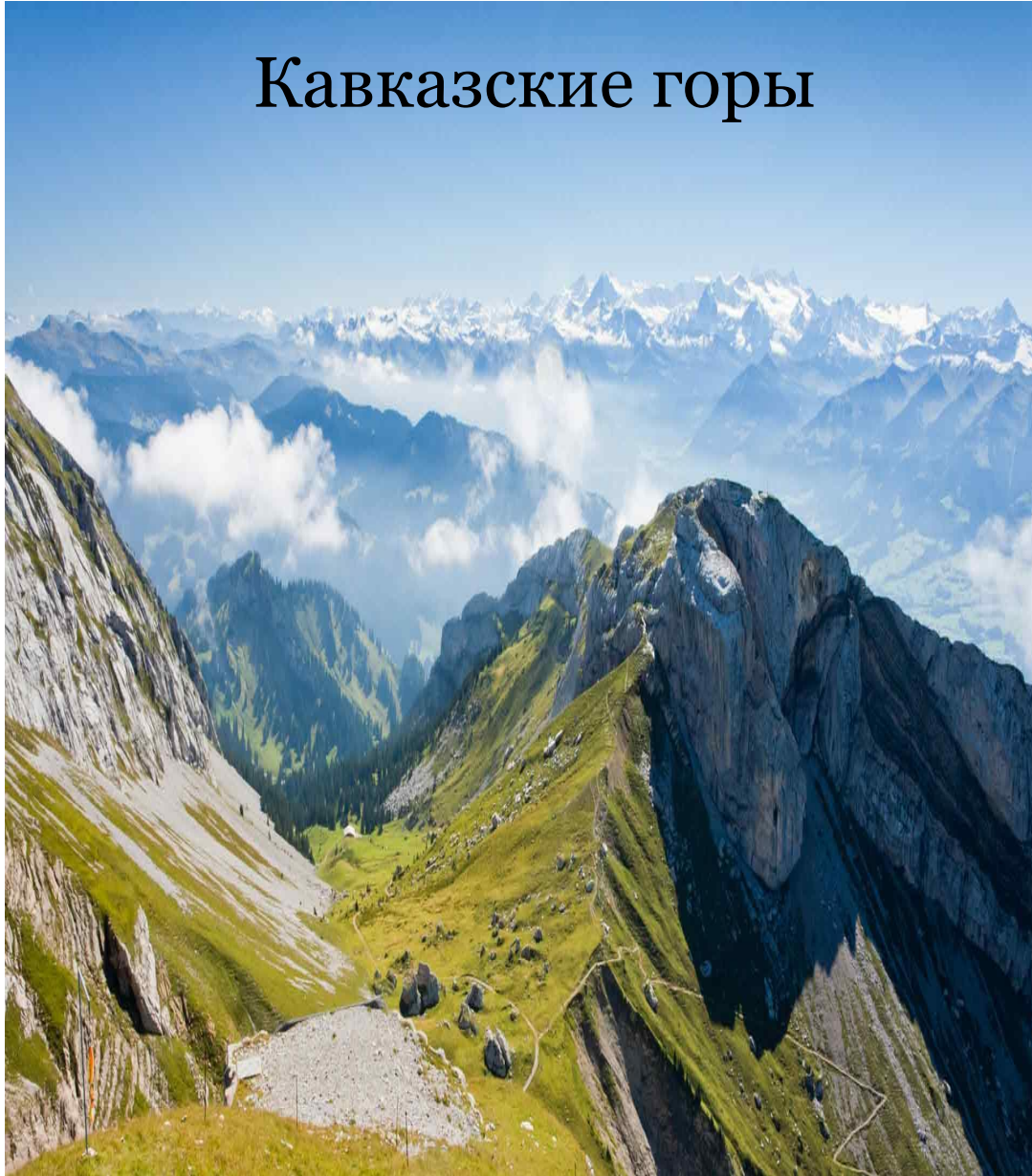
# Уральские горы



Уральские горы - самые длинные горы в России. Довольно низкие: менее 2000 м над уровнем моря. Располагаются между Восточно-Европейской и Западно-Сибирской равнинами. Длина более 2000 км, ширина от 40 до 150 км. Самая высокая гора Народная (1895 м)



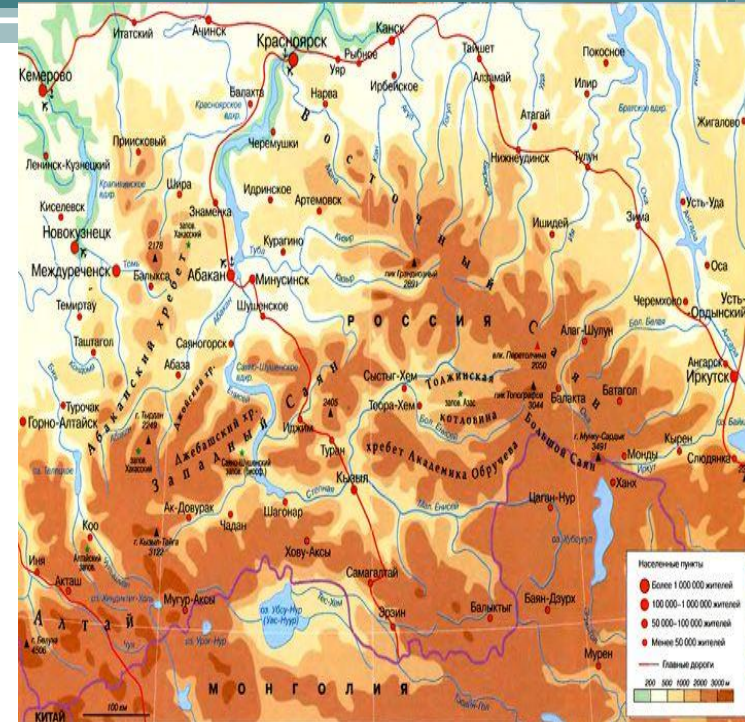
# Кавказские горы



Это горная система, расположенная между Черным и Каспийским морями. Кавказские горы самые высокие в России, до 5000м над уровнем моря. Здесь расположены самые высокие горы в России Эльбрус (5642м) и Казбек (5033м)



# Алтайские горы и Саяны



Алтай и Саяны славятся своей красотой, богатством живой природы. Алтай включен в Список Всемирного Наследия, а само слово Алтай означает «золотой». В Саянах расположены два уникальных заповедника дикой природы: Саяно-Шушенский в Западных и Столбы в Восточных Саянах.



# Вулканы Камчатки



на Камчатке насчитывается больше 300 вулканов. К активным и потенциально активным вулканам относят 36. Вулканы Камчатки внесены в Список Всемирного наследия. Крупнейшие действующие вулканы на полуострове — Шивелуч, Ключевская, Ичинская и др.

