

ТЕСТ

**1. Природные зоны России
расположены так:**

а) тундра, арктическая зона, зона лесов

б) арктическая зона, зона лесов, тундра

в) арктическая зона, тундра, зона лесов

ТЕСТ

2. Какие существуют промежуточные природные зоны? Зачеркните лишнее.

а) лесотундра

б) лесопустыня

в) лесостепь

ТЕСТ

3. Как сменяются природные зоны?

а) с запада на восток

б) с востока на запад

в) с севера на юг

ТЕСТ

4. В чем причина смены природных зон?

а) Земля вращается вокруг своей оси

б) неравномерное нагревание солнцем разных участков Земли

в) Земля вращается вокруг Солнца

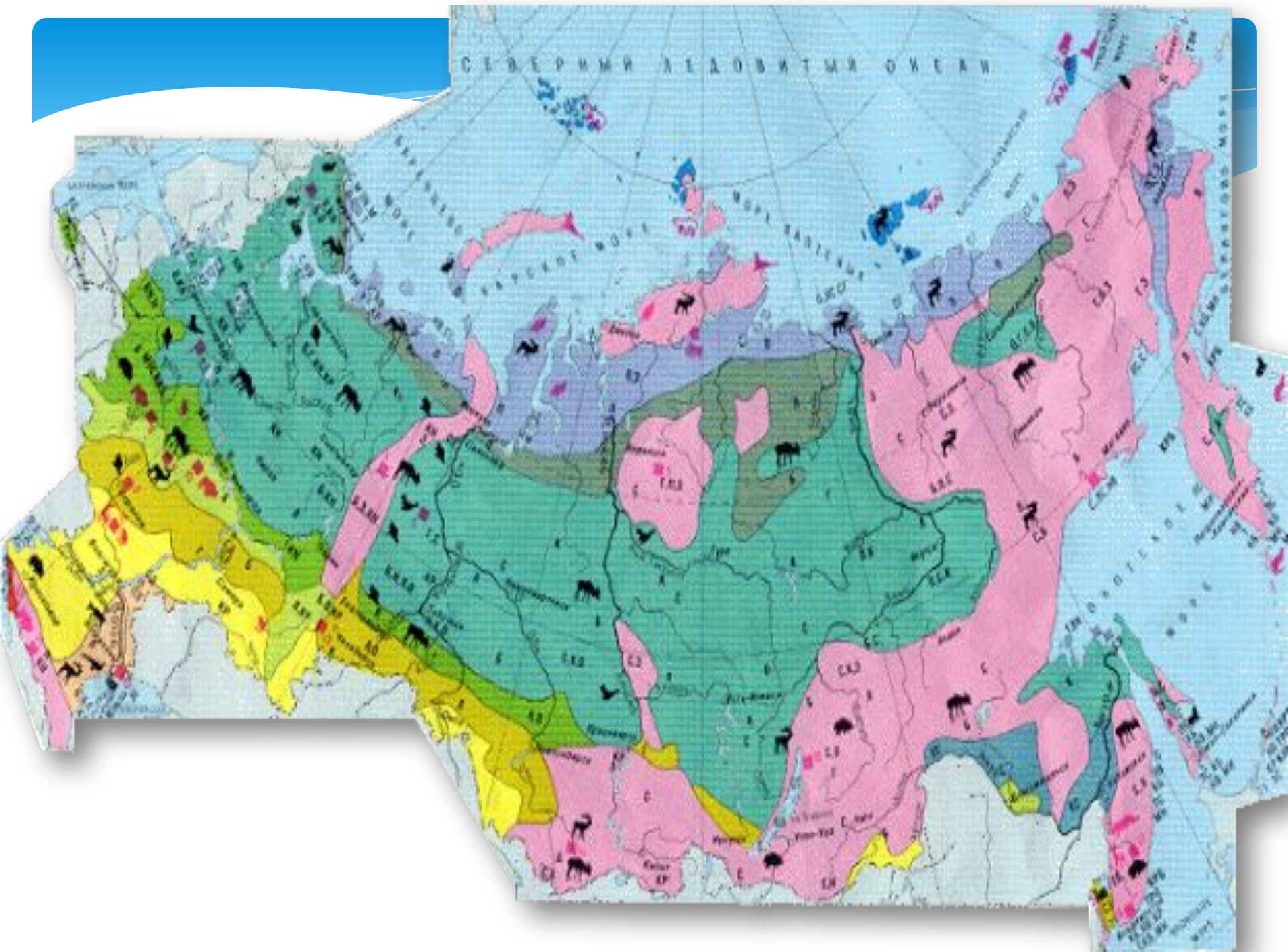


**ТЕМА:
ЗОНА
АРКТИЧЕСКИХ ПУСТЫНЬ**

Цель: изучить климатические условия, найти информацию о растительном и животном мире, влияние человека на природу Арктики

План изучения природной зоны

1. Название, изображение на карте
2. Особенности природы (условия неживой природы, живые существа)
3. Использование природы данной зоны человеком
4. Экологические проблемы и охрана природы



Климат в Арктике




Северное сияние





Растения арктических пустынь



Мох на камнях



Лишайник



Полярный мак



Водоросли

чайка



тупик




гагарка



кайра






нельма

корюшка



ряпуша



треска

птичий базар



Звери арктической зоны



морж



тюлень



белый медведь



Человек и Арктика



Заповедники Арктики



План изучения природной зоны

1. Название, изображение на карте
2. Особенности природы (условия неживой природы, живые существа)
3. Использование природы данной зоны человеком
4. Экологические проблемы и охрана природы



Молодцы!