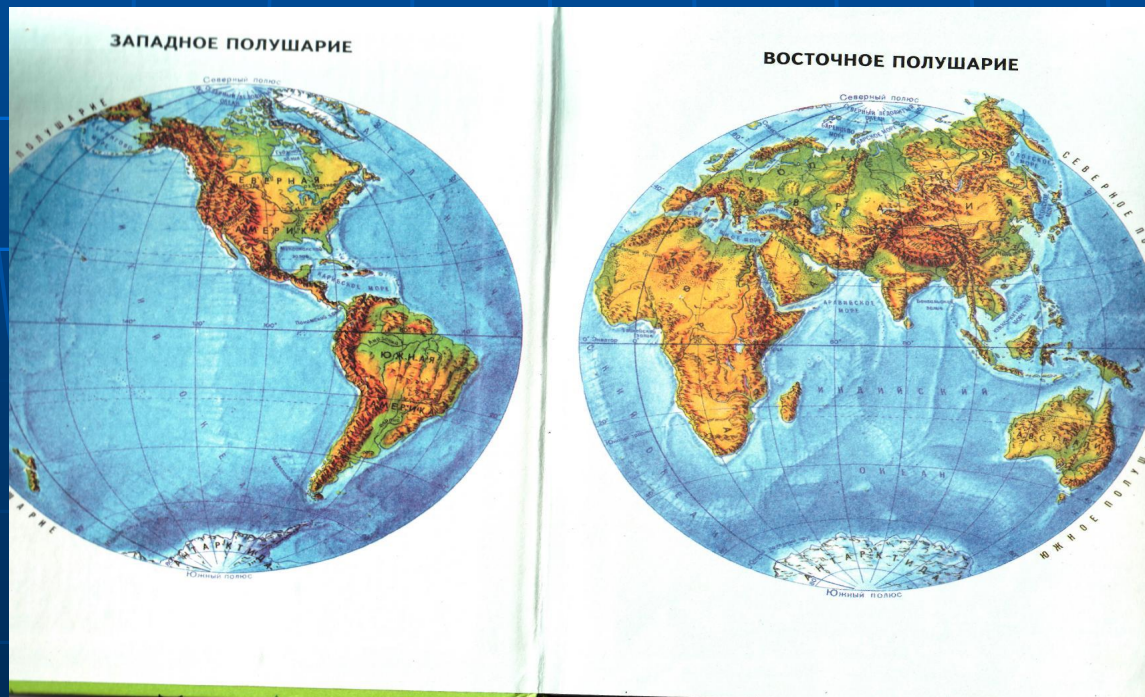


На ноге стоит одной,  
Крутит-вертит головой.  
Нам показывает страны,  
Реки, горы, океаны.

Дороги имеются - ехать нельзя,  
Земля есть - пахать нельзя,  
Луга есть - косить нельзя,  
В реках, в морях воды нет.

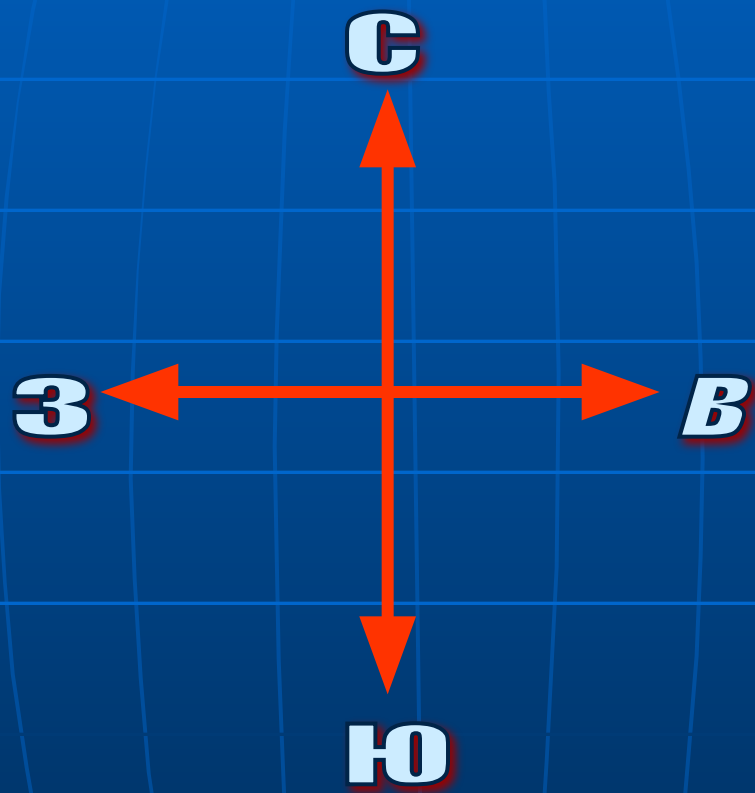




Глобус  
и  
географическая карта

## ПОЗНАКОМИТЬСЯ С НОВЫМИ ПОНЯТИЯМИ :

- земная ось;
- Северный полюс и Южный полюс;
- экватор;
- Северное полушарие и Южное полушарие;
- тропики;
- полярные круги.





Полярная  
звезда

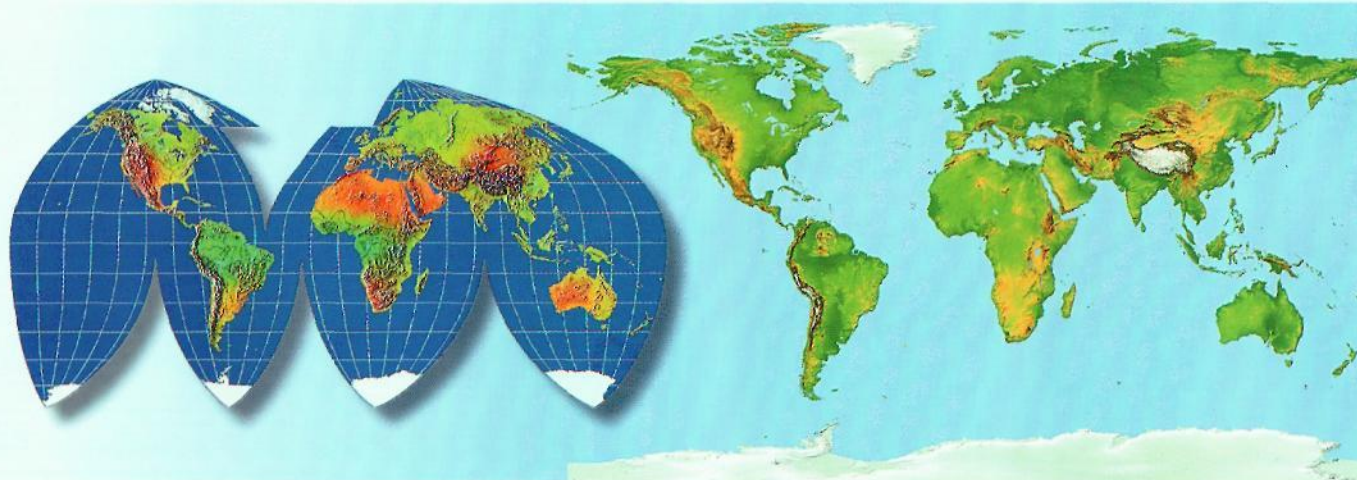
Направ-  
ление  
оси  
Земли



Глобус  
(модель  
Земли)







**РАЗВЕРТКА ГЛОБУСА**



1. Модель Земли – это глобус

2. Какую форму имеет глобус? форму шара

3. Как называется «главный пояс Земли»? экватор

4. Изображение Земли на плоскости - это карта

5. Напиши названия полюсов Северный и Южный

6. Воображаемая линия, проходящая через центр планеты от полюса до полюса - это земная ось

- земная ось;
- Северный полюс и Южный полюс;
- экватор;
- Северное полушарие и Южное полушарие;
- тропики;
- полярные круги



Молодцы !