



Презентация к уроку окружающего мира
для 4 класса УМК «Школа России»

«Мир глазами географа»



Автор: Никифорова Наталья Васильевна,
учитель начальных классов
МБОУ «Тремяченская СОШ»



Клик мышкой
на вопрос

Что такое география ?



География - это одна из наук о Земле.

ГЕОГРАФИЯ



«ГЕО» - Земля

«ГРАФО» - пишу

«Ге» - это сокращение от «Гея» - так звали греческую богиню Земли.

Географ - специалист по географии.



География



Физическая

Экономическая

Социальная



Природа

**Законы развития
хозяйства**

**Условия жизни
населения**

География очень древняя наука. Учёные-географы и путешественники на протяжении тысячи лет исследовали и описывали нашу планету.

Современная география



Современная география объясняет, почему Земля такая круглая, почему в одних районах лежит снег, а в других – жаркое лето, почему в одних странах ловят рыбу, а в других добывают нефть.

Работа по учебнику.



1. Откройте учебник на стр.23.
2. Прочитайте текст. Какие изобретения человечества помогают нам путешествовать по планете?



Карта и глобус



Клик мышкой
на карту

Карта



Карта — это уменьшенное изображение земной поверхности на плоскости с помощью условных знаков.



Физическая



Политическая



**Карта
полушарий**

Физическая карта



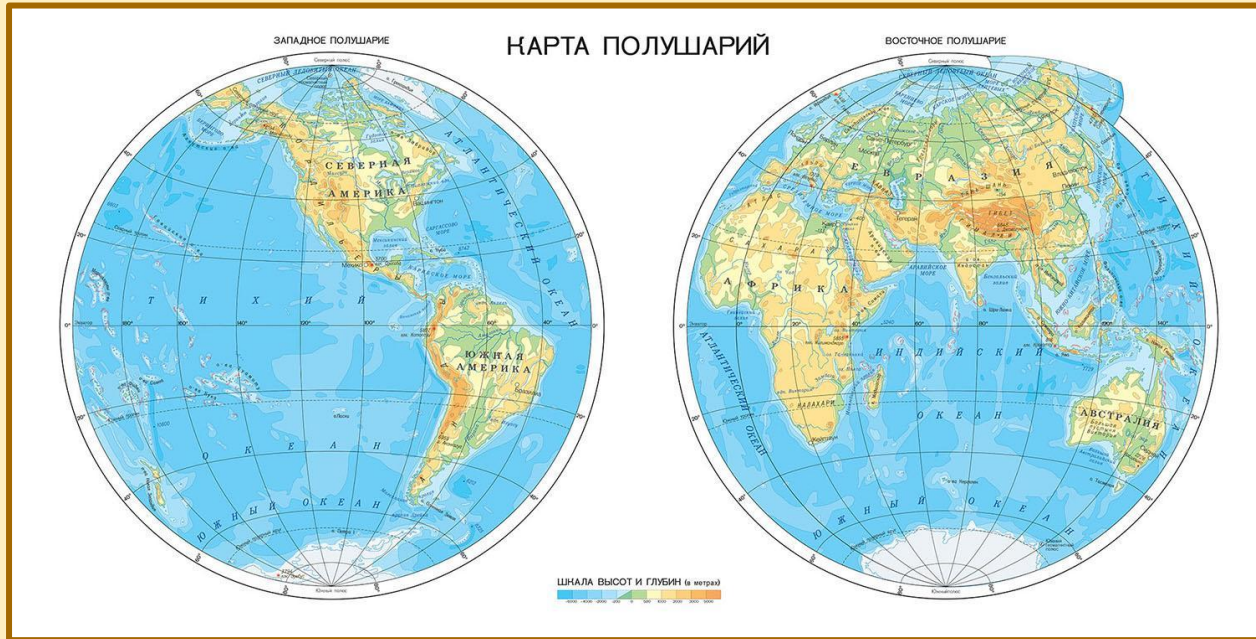
На физических картах подробно показаны рельеф и водные объекты, а также пески, ледники, плавающие льды, заповедники.

Политическая карта



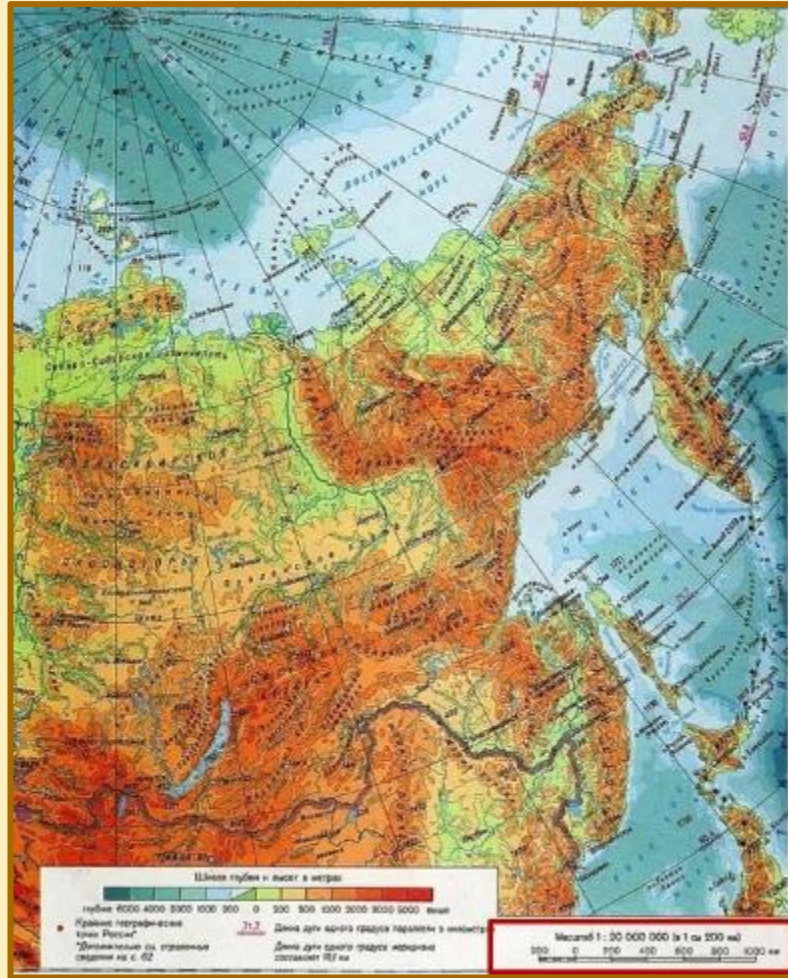
На политических картах показаны государства, столицы, крупные города и т. д.

Карта полушарий



На этой карте изображены две половинки земного шара - полушария, западное и восточное. Очертания материков и другие изображения на ней более точные, чем на обычной карте мира.

Масштаб карты



Масштаб карты показывает, во сколько раз длина линии на карте меньше соответствующей ей длины на местности. Масштаб указывается внизу карты. Чем крупнее масштаб карты, тем подробнее на ней изображена местность.

Работа по учебнику.



1. Откройте учебник на стр.26.
2. Прочитайте текст. Что интересного узнали о первой карте России?



Первая карта России



**КНИГА
БОЛЬШЕМУ ЧЕРТЕЖУ
ИЛИ
ДРЕВНЯЯ КАРТА**

**РОССИЙСКАГО ГОСУДАРСТВА,
ПОНОВЛЕННАЯ ВЪ РОЗРЯДЪ И СПИСАННАЯ
ВЪ КНИГУ 1627 ГОДА**

ИЗДАНИЕ ВТОРОЕ.

САНКТПЕТЕРБУРГЪ.
Въ типографіи ИМПЕРАТОРСКОЙ Россійской Академіи.
1858.

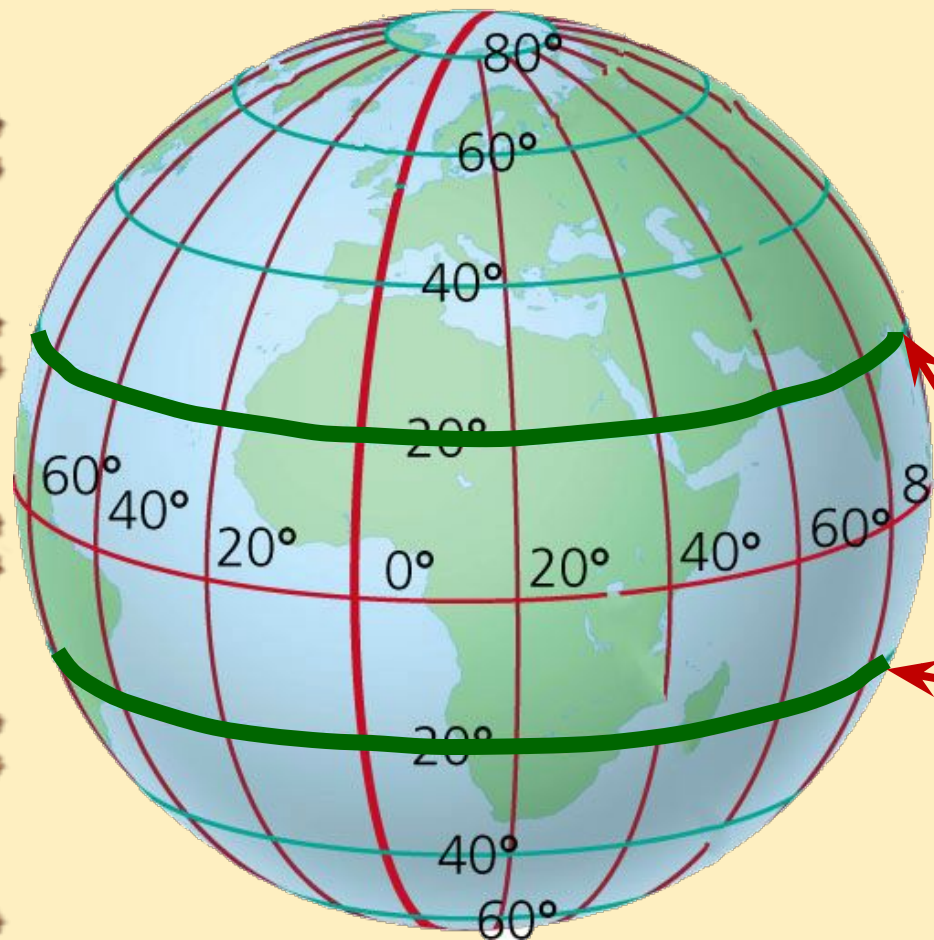
Одна из первых географических карт России была создана более 400 лет назад и называлась «Большой чертёж». Сама карта не сохранилась, зато сохранилась книга с её описанием. Книга Большому чертежу — подробное описание карты всей территории России и соседних государств XVI—XVII веков, составленному по указанию царя всея Руси Ивана Васильевича.

Глобус



**Глобус - это модель
Земли.**

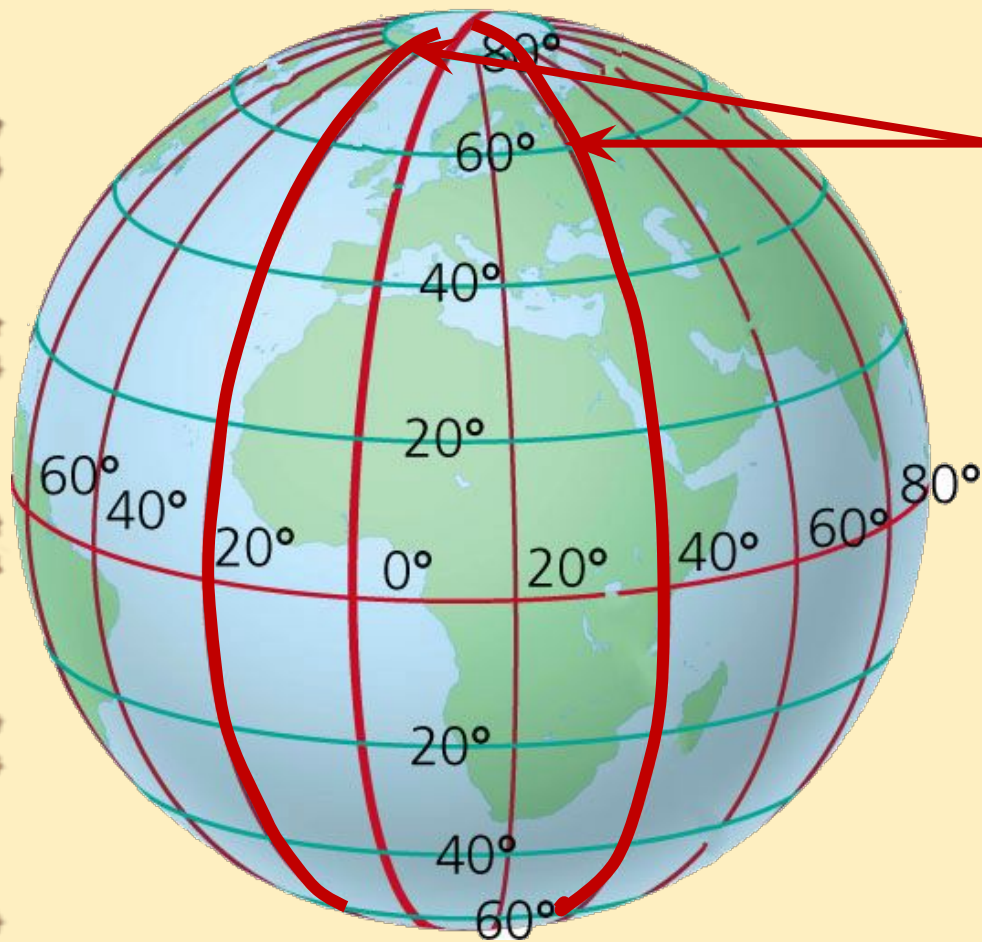
Параллели



Линии, расположенные горизонтально, называются параллелями. Эти линии разные по длине. У полюсов это маленькие колечки.

ПАРАЛЛЕЛИ

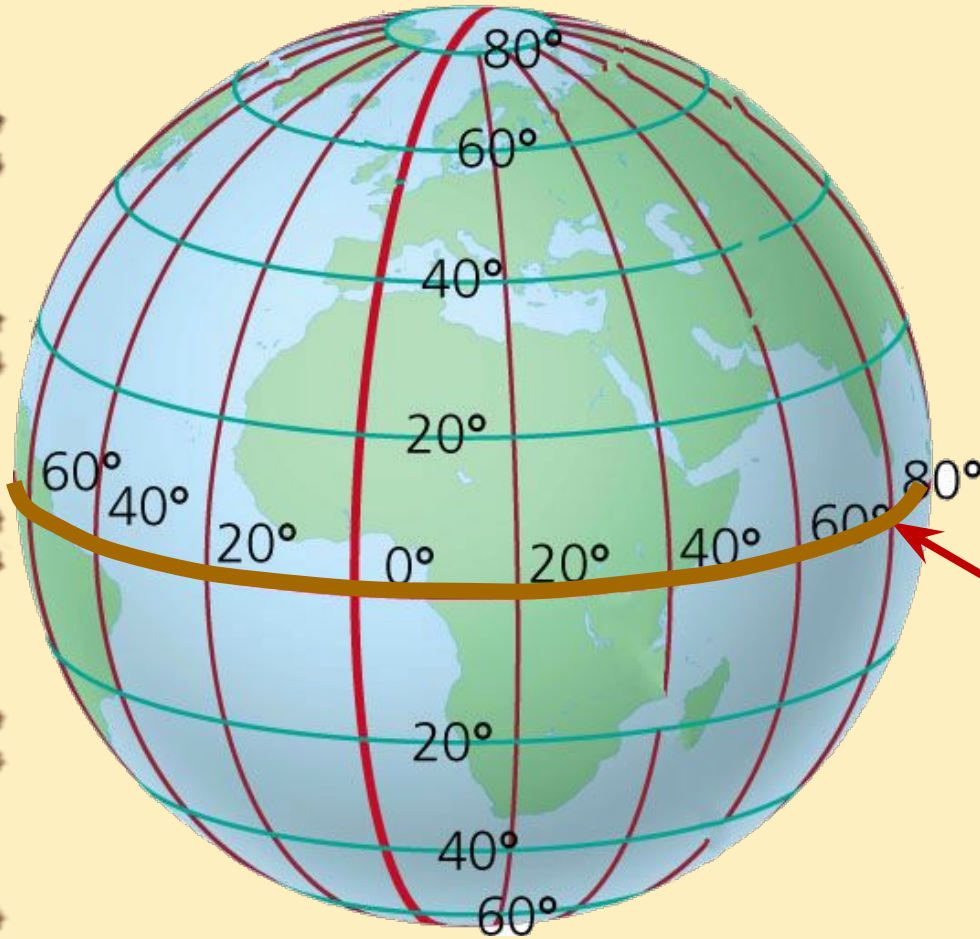
Меридианы



МЕРИДИАНЫ

Линии, расположенные вертикально, называются меридианы. Эти линии соединяются в одну точку на полюсах.

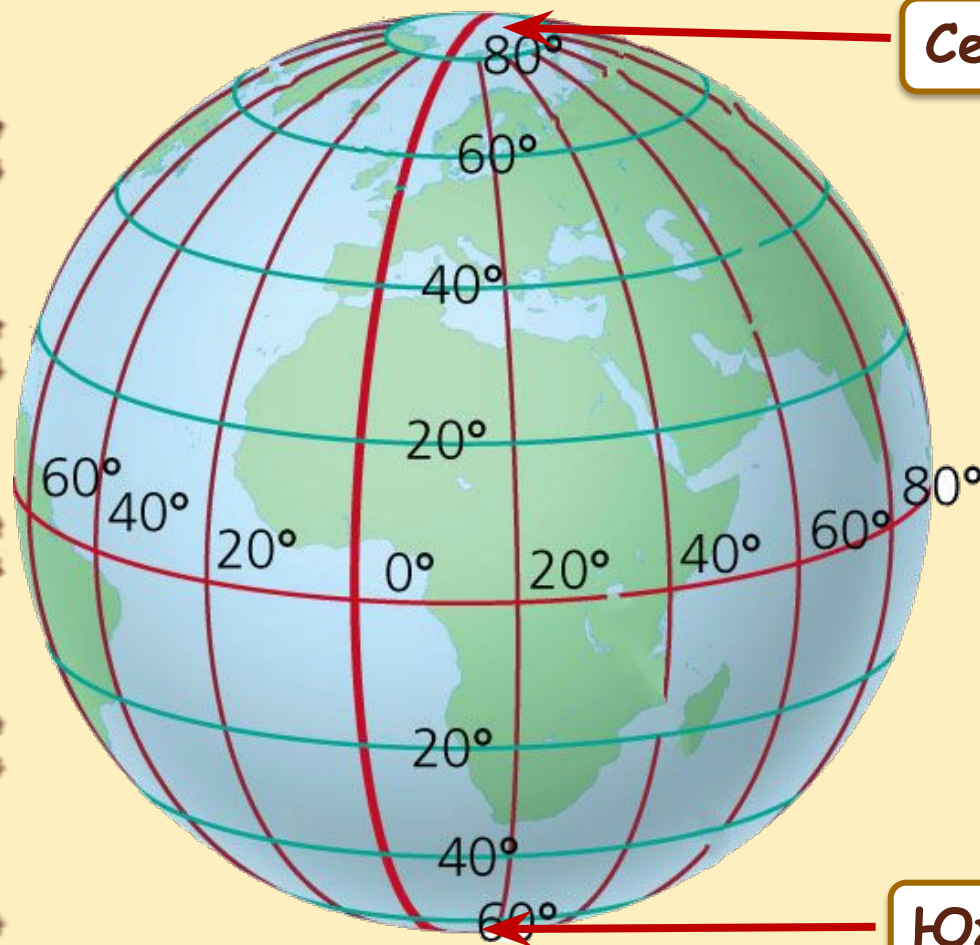
Экватор



Главный пояс Земли – это экватор. Его называют «самая длинная параллель»

ЭКВАТОР

Северный и Южный полюс



Северный полюс

При вращении глобуса
на месте остаются
полюса: северный и
южный.

Южный полюс

На глобусе указаны



Материки

Океаны

Евразия
Африка
Австралия
Антарктида
Северная Америка
Южная Америка

Тихий
Индийский
Атлантический
Северный
Ледовитый



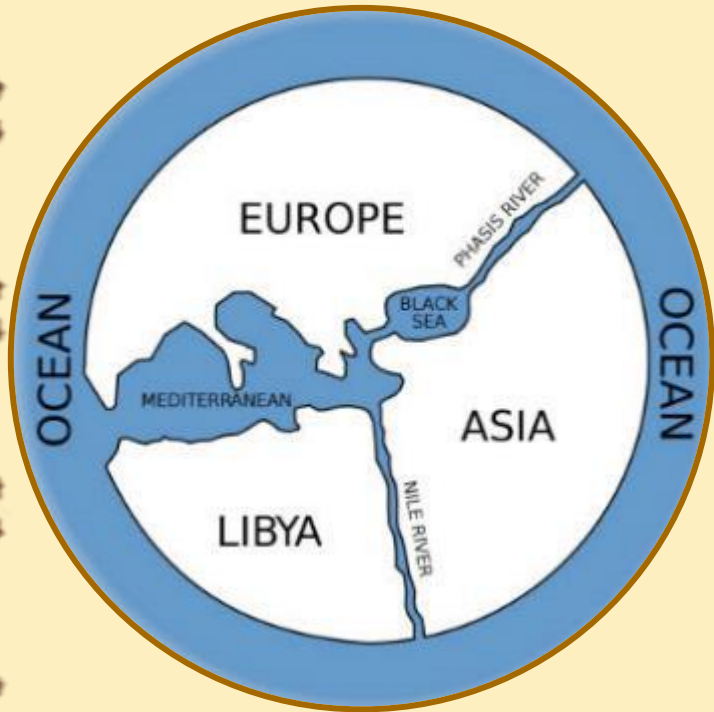
Работа по учебнику.



1. Откройте учебник на стр.27.
2. Прочитайте текст. Что интересного узнали о первой карте мира и глобусе ?



Первая карта мира



Первую географическую карту мира создал древнегреческий философ Анаксимандр более 2500 лет назад. Карта имела форму круга. В центре была изображена Греция, а вокруг другие земли. Вся суша на карте была окружена океаном.

Первый глобус



В 1492 году немецкий географ Мартин Бехайм создал старейший из сохранившихся до наших дней глобус. Свою модель он назвал «земное яблоко». На нём не было Северной и Южной Америк, они не были открыты.



Спасибо за урок !



Интернет источники



[Рамка](#) [Учебник](#) [Карта](#) [Глобус](#)

[Природа](#) [Промышленность](#)

[Население](#) [География](#)

[Мальчик с картой](#)

[Мальчик с глобусом](#)

[Физическая карта](#)

[Физическая карта](#)

[Политическая карта](#)

[Политическая карта](#)

[Карта полушарий](#)

[Карта полушарий](#)

[Карта](#) [Книга](#)

[Глобус](#) [Глобус](#)

[Анаксимандр](#)

[Карта](#)

[Мартин Бехайм](#)

[Первый глобус](#)

Отрисовки муравья и черепахи авторские

Поурочные разработки по курсу

«Окружающий мир» Н.Ю.Васильева

для 4 класса

