




Тема конкурса:
«Заповедные места России».

Тема проекта:
«Карагайский бор»

Участник проекта: Самойлова Кристина
6 лет МБДОУ № 61

Руководители проекта: Буренко И.П., Чернецова С.А.

Карагайский бор




Цель проекта

Создать условия для формирования уважительного отношения к природе, родному краю, для осознания целостности окружающего мира, освоения основ экологической грамотности; развивать наблюдательность; воспитывать любознательность, самостоятельность, развивать творческие способности.

Задачи проекта

- формировать и развивать экологические представления;
- продолжать знакомить дошкольников с растениями и животными края;
- расширить знания о заповедных местах Урала;
- дать представление о природоохранной деятельности людей;
- способствовать обогащению, систематизации представлений о растениях и животных, занесённых в Красную книгу.
- воспитывать чувство гордости за природное достояние своей малой родины;
- формировать эмоционально-доброжелательное отношение к живой природе;
- формировать ответственное отношение к родной природе и готовности к активным действиям по её

A scenic landscape featuring a river flowing through a lush green valley. In the background, there are majestic mountains with some snow-capped peaks. A deer is visible on the left side of the frame, and another deer is in the foreground near the river. The overall atmosphere is peaceful and natural.

развить познавательную активность детей в процессе формирования представлений об охранных природных территориях (*местах*) – заповедниках;

- развивать трудовые умения и навыки;
- развивать эстетические представления.

Результат проекта

Результатом проекта станут прочные знания по теме «Заповедники России» и макет из Лего «Карагайский бор»

Местоположение

Живописный островной бор. Популярное место отдыха. Расположен в Верхнеуральском районе, на границе с Башкирией. Расстояние от Челябинска – 180 км, от Екатеринбурга – 350 км, от магнитогорска – 85 км.

Необычно само расположение Карагайского бора: с одной стороны к нему подступают горы Башкирии, с другой – зауральская степь. Это словно лесной оазис посреди степи, такие боры называют



Топонимика

Есть несколько толкований тюркского слова «*карагай*». Самый распространенный перевод — «*сосна*», «*сосновый бор*», «*сосняк*», что более чем логично. Было у башкир и мужское имя Карагай. Кроме того, «*карагай*» можно перевести с башкирского языка как «*темный*» или «*черный*».

Бор дал имя и расположенному неподалеку Карагайскому озеру, и поселку Карагайский, расположенному на берегу этого озера, и Карагайским горам. Однако есть версия, что первоначальный топоним — это поселок.

История

Интересно, что в 1737 году по приказанию императрицы Анна Иоанновны на берегу Карагайского озера была построена крепость. Однако простояла она чуть меньше 40 лет — ее сожгли пугачевцы. А в советские годы будущее уникального бора было поставлено под угрозу. Древесину Карагайский бор давал поистине отборную, тем более что в расход пускали самые высокие и древние деревья... К счастью, до полного уничтожения дело не дошло, в 1969 году Карагайский бор признали ботаническим памятником природы регионального значения.

Богатство растительного мира

Бор — реликтовый (послеледникового периода). Царицей Карагайского бора однозначно можно назвать сосну. Большую часть территории (около 80%) занимает именно она (подвид — сосна обыкновенная). Кроме сосны, здесь можно встретить березу повислую, иву древовидную, лиственницу Сукачева, осину, ольху. Интересно, что Карагайский бор — самая южная территория Челябинской области, где встречается альфа


Лиственница-долгожительница и союз сосны и березы

Среди деревьев Карагайского бора есть свои достопримечательности. Например, удивительная лиственница, возраст которой превышает 400 лет. Высота долгожительницы — около 40 метров, а окружность ствола у самой земли — 5,8 метра! По народным поверьям, это дерево обладает невиданной целебной силой. В старину сюда приводили девушек перед свадьбой и совершали ритуальный обряд, который должен был даровать будущей матери способность много



Карагайский заказник

В 1981 году на территории Карагайского бора был организован зоологический заказник. При этом площадь заказника (18,42 тысяч гектаров) превышает площадь бора. Заказник был создан для охраны обитающих на этой территории животных, охотиться на них здесь запрещено. Это лось, косуля, барсук, заяц-беляк, заяц-русак, куница, лисица, рысь, волк, хорь светлый, белка, горностай, ласка. Из охотничьих птиц здесь **МОЖНО**



Минеральная

вода

Среди родников Карагайского бора был обнаружен источник целебной минеральной воды.

Исследования установили, что по химическому составу эта вода аналогична раскрученным «Ессентукам»). Минеральную воду так и назвали: «Карагайский бор». Эту воду используют для лечения в одноименном пансионате.



Отдых

и здоровье

Бор окружен оздоровительными учреждениями и домами отдыха. Популярны и детские лагеря. Здесь расположена одна из самых крупных здравниц в области – пансионат «Карагайский бор».

