

Презентация «Материки»



Подготовила
Нецвитайло М.С.

Так наша планета Земля выглядит из КОСМОСА



Твёрдую оболочку Земли принято делить на 6 материков: Евразию, Северную и Южную Америки, Африку, Австралию, а также Антарктиду.

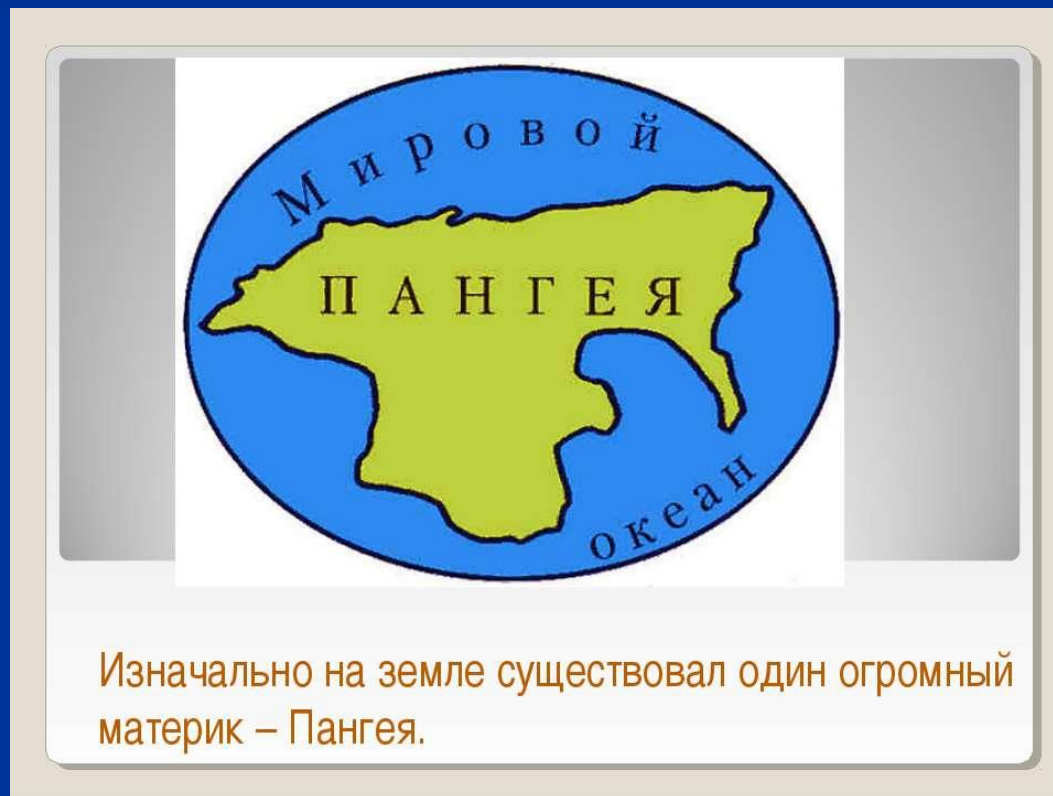


Материки Земли

— наиболее крупные природные комплексы географической оболочки.

Образование.

Все материки имеют плиточное происхождение.
По предположениям ученых некогда существовал
единый материк — Пангея.



Затем, в результате раскола, появилось 2 материка – Гондвана и Лавразия, которые в дальнейшем раскололись еще на 6 частей. Теория подтверждается как геологическими изысканиями, так и формой материков.



Евразия — крупнейший материк, занимающий 1/3 часть суши. Здесь расположено сразу 2 части света: Европа и Азия. Граница между ними проходит по линии Уральских гор, Черному и Азовскому морю, а также проливам, соединяющим Черное и Средиземное моря. Это единственный материк, который омывается всеми океанами.



Здесь находятся самые обширные равнины, самые высокие горы (Гималаи с г. Эверест), самое глубокое озеро (Байкал). Это единственный материк, где представлены сразу все климатические пояса (и, соответственно, все природные зоны) – от арктического с его вечной мерзлотой до экваториального с его знойными пустынями и джунглями.



На материке проживает $\frac{3}{4}$ населения планеты, здесь
расположено 108 государств, из которых 94 имеют статус
самостоятельных.

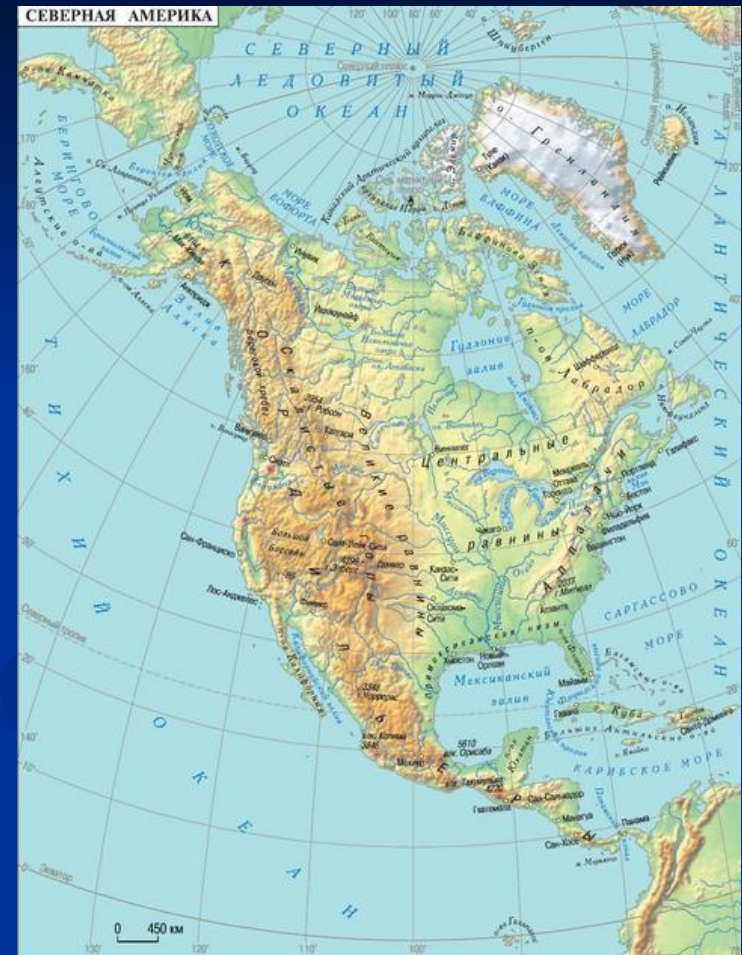
Население Евразии



**Африка — самый жаркий материк на Земле.
Расположен на древнейшей платформе, поэтому
большую часть площади занимают равнины,
горы образуются по краям материка.**



**Северная Америка омывается
водами Тихого, Атлантического
и Северно-Ледовитого океанов.
Вдоль западного побережья
тянутся горы Кордильеры,
вдоль восточного — Аппалачи.
Центральную часть занимает
обширная равнина.
Здесь представлены все
климатические пояса, кроме
экваториального, что
обуславливает разнообразие
природных зон.**





**Южная Америка омывается
Тихим и Атлантическим
океанами.**

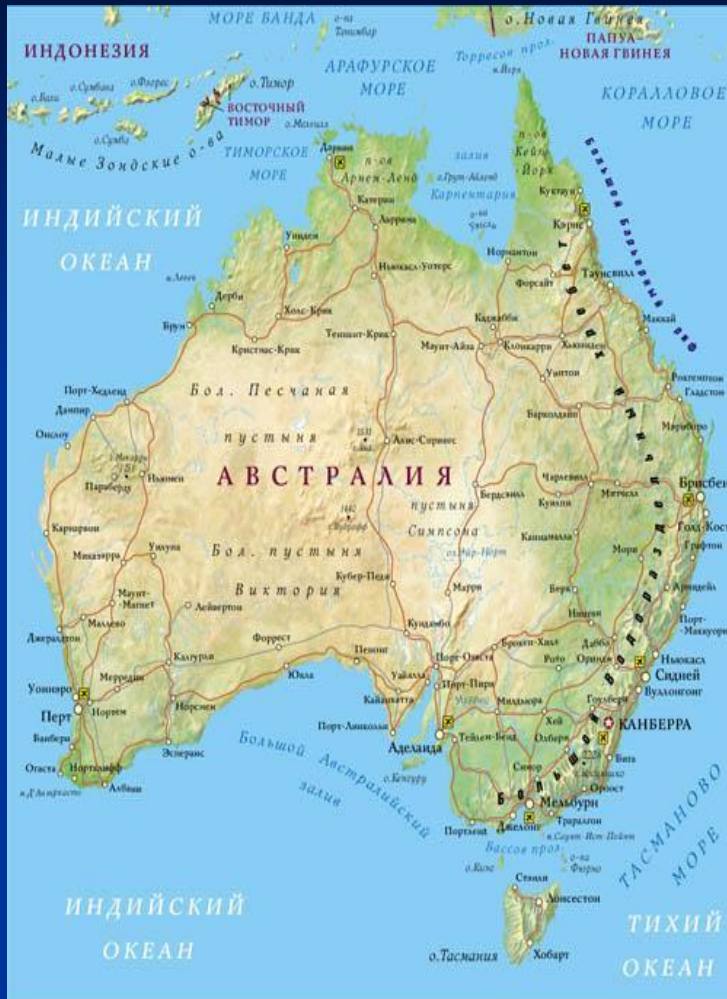
**Остальную площадь
материка занимают
платогорья, равнины и
низменности.**

**Это самый дождливый
материк, так как большая его
часть расположена в зоне
экватора.**

Австралия — единственный материк, на территории которого расположена всего 1 государство — Австралийский Союз. Большую часть материка занимают равнины, горы расположены лишь вдоль побережья.

Австралия — уникальный материк, имеющий самое большое количество животных и растений — эндемиков.

Коренное население — австралийские аборигены, или бушмены.



Антарктида — самый южный материк, полностью покрытый льдом. Средняя толщина ледяного покрова — 1600 м, наибольшая — 4000 метров. Если бы лед в Антарктиде растаял, уровень мирового океана сразу бы поднялся на 60 метров!



Большую часть материка занимает ледяная пустыня, жизнь теплится лишь на побережьях. Антарктида — еще и самый холодный материк. Зимой температура может опускаться ниже $-80\text{ }^{\circ}\text{C}$ (рекорд $-89,2\text{ }^{\circ}\text{C}$), летом — до $-20\text{ }^{\circ}\text{C}$.



Спасибо за внимание!