



# Восточно - Европейская равнина

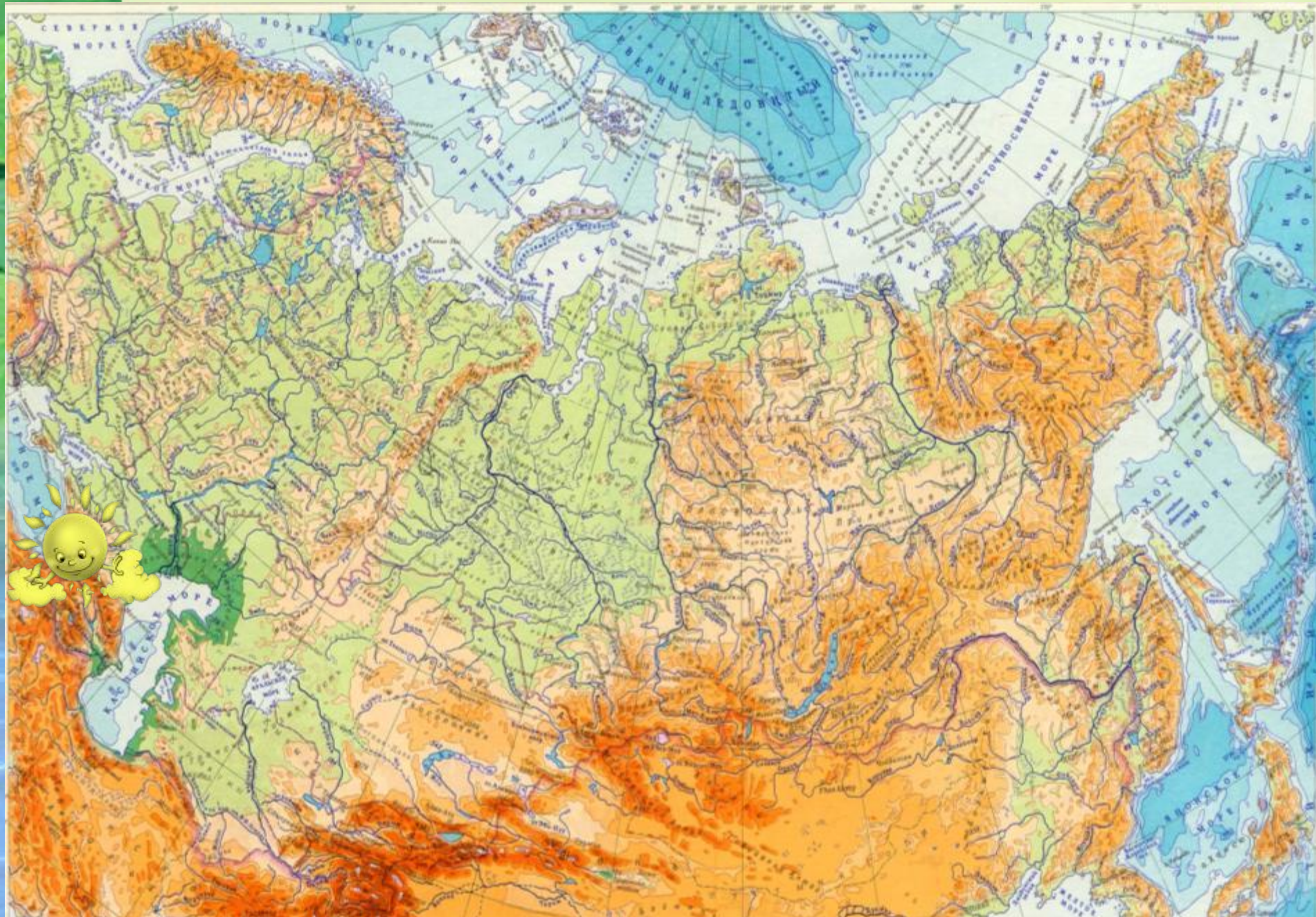
Здесь поверхность неровная, встречаются возвышенности.



**Эту равнину называют  
«холмистая равнина» или  
Русской равниной.**











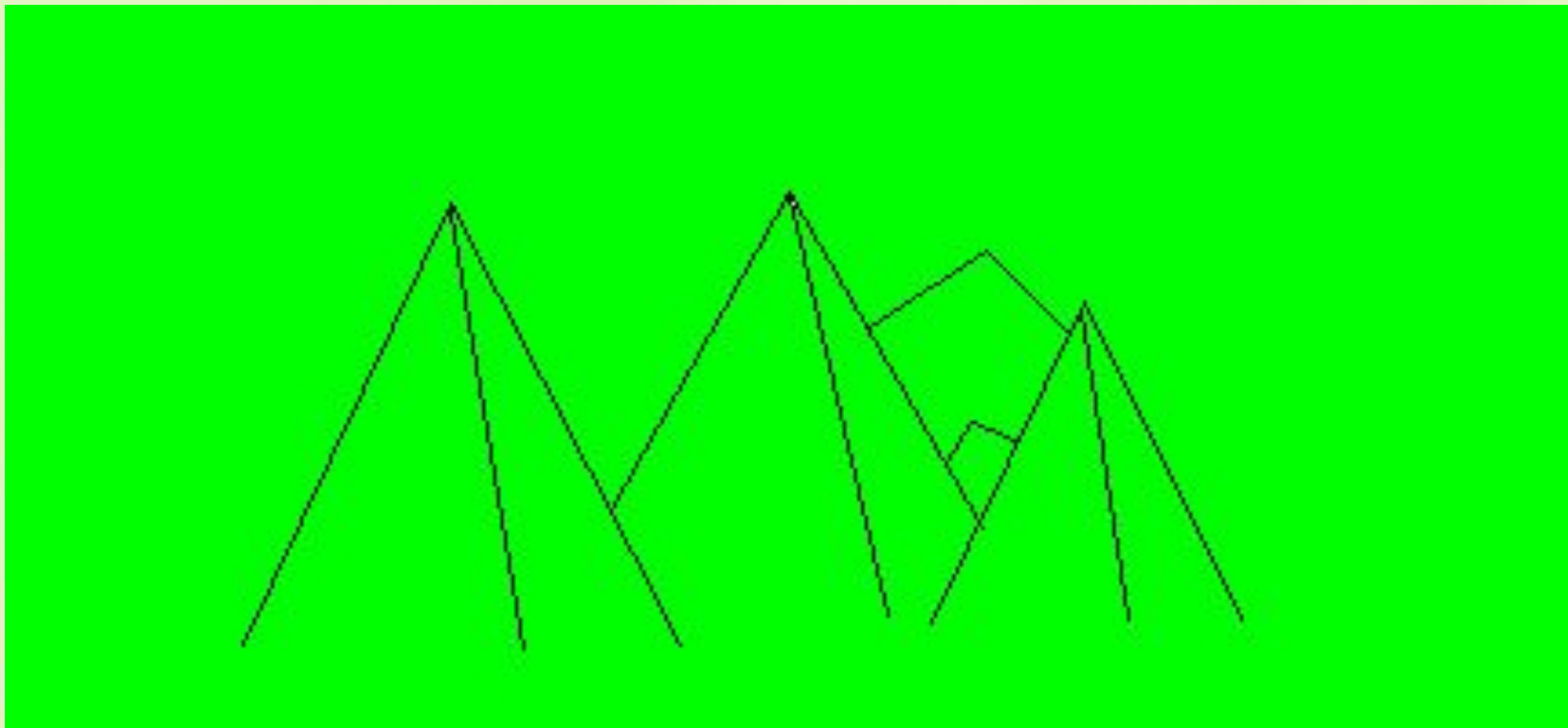
# Кавказские горы



# Эльбрус




**Самая высокая гора -  
Эльбрус, её высота 5642м.**



Что вы можете сказать об этих  
горах?

Как выглядят вершины гор?



Наше солнышко закатилось  
за горизонт, мы с ним  
прошли огромный путь от  
восточных границ до  
западных.



# Домашнее задание:

Прочитать текст, ответить на вопросы с. 60 – 65, пересказ.  
Уметь показать объекты на карте.

Выполнить задание в рабочей тетради на с. 29 № 1-3.  
Дорисовать контурную карту.