




# По морям, по волнам (Тихий океан)

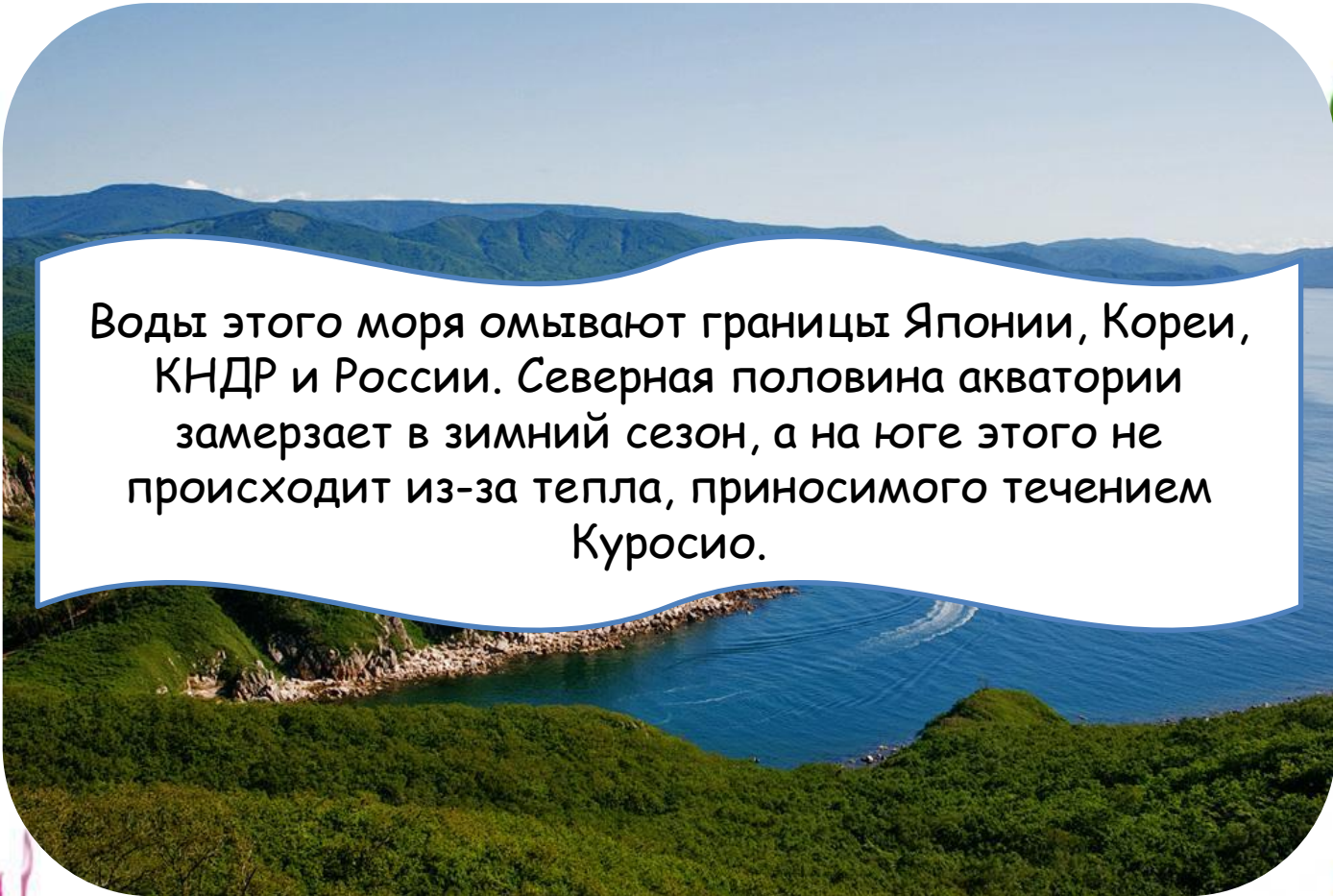
Автор: Бичева Ирина Александровна  
педагог-библиотекарь МБОУ СОШ №36 г.  
Воронеж



Состоит он из морей.  
А теперь ответь скорей.  
Это - не воды стакан,  
А огромный океан.


Познакомься с морями  
Тихого океана





Воды этого моря омывают границы Японии, Кореи, КНДР и России. Северная половина акватории замерзает в зимний сезон, а на юге этого не происходит из-за тепла, приносимого течением Куроисио.

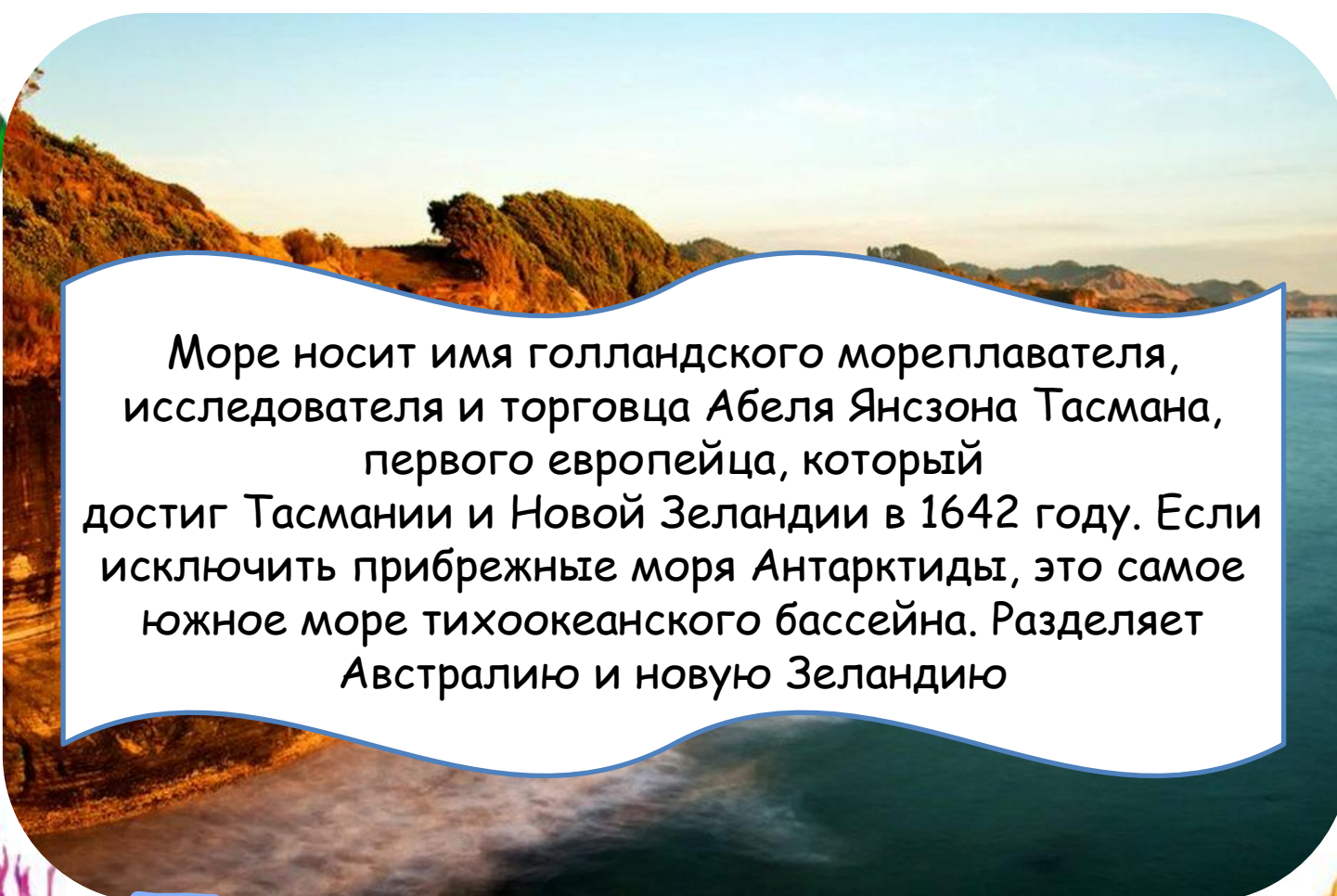
# Японское море



Расположенное между островами Калимантан, Сулавеси, Суматра и Ява море сформировалось в конце последнего Ледникового периода. В море обитает более 3 тысяч морских видов. Развито рыболовство.

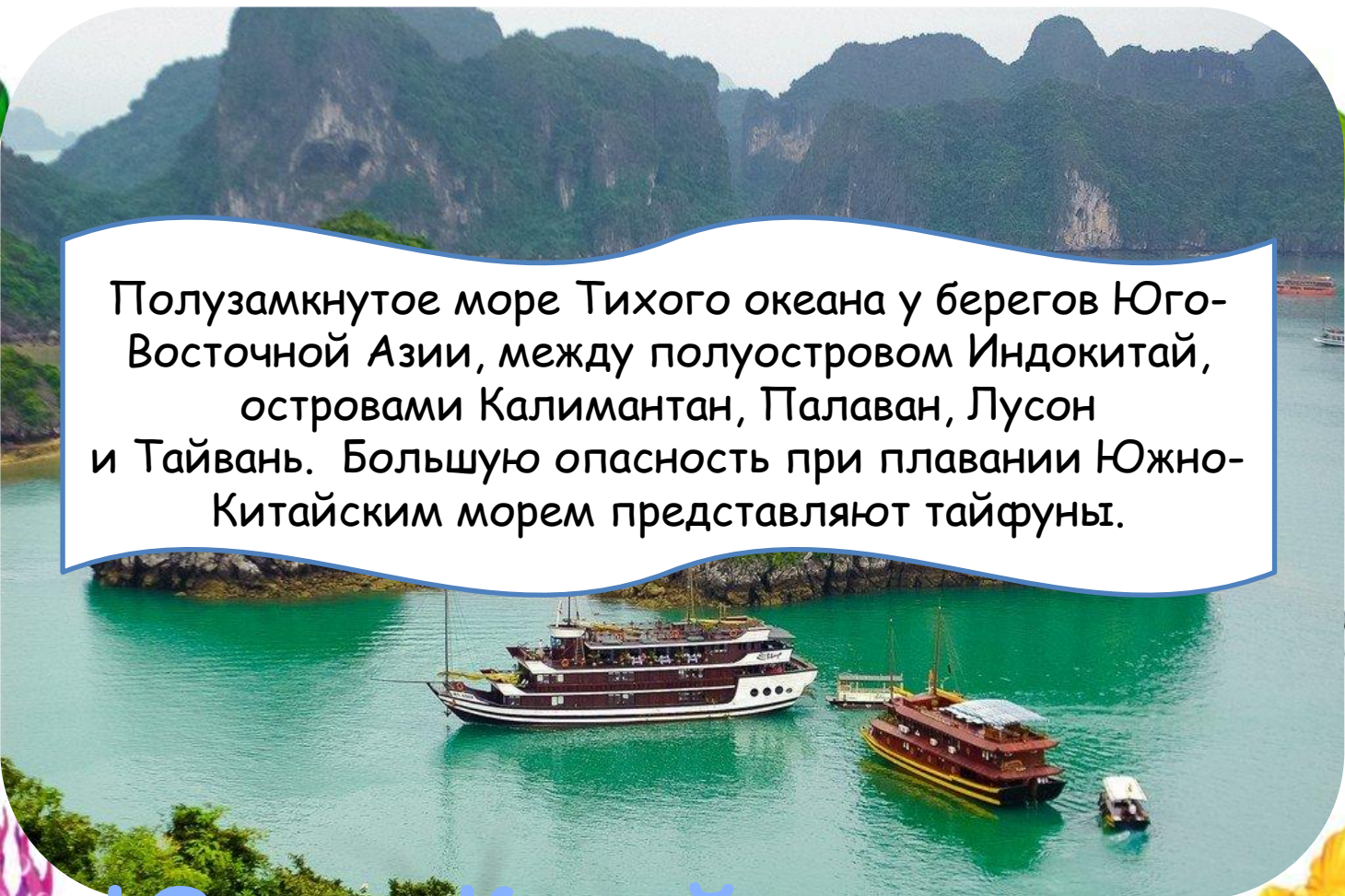


# Яванское море




Море носит имя голландского мореплавателя, исследователя и торговца Абеля Янсзона Тасмана, первого европейца, который достиг Тасмании и Новой Зеландии в 1642 году. Если исключить прибрежные моря Антарктиды, это самое южное море тихоокеанского бассейна. Разделяет Австралию и новую Зеландию

# Тасманово море




Полузамкнутое море Тихого океана у берегов Юго-Восточной Азии, между полуостровом Индокитай, островами Калимантан, Палаван, Лусон и Тайвань. Большую опасность при плавании Южно-Китайским морем представляют тайфуны.

## Южно-Китайское море

The slide features a decorative border with green seaweed on the left and right sides. Various colorful fish are swimming around the seaweed. At the bottom, there is a sandy beach area with a blue crab, a pink seahorse, a green plant, a red coral, a yellow fish, and a brown shell. The background is a blue sky with white clouds and a blue sea.

Самое грязное и самое длинное море в мире. Второе по величине море Земли. Оно не имеет чётких сухопутных границ и отделено от океана группами островов: Японскими, Тайвань и Филиппинскими островами на западе, подводными хребтами и островами Идзу, Огасавара, Кадзан и Марианскими на востоке, Яп и Палау на юго-востоке.

## Филиппинское море



Отделяется от океана полуостровом Камчатка, Курильскими островами и островом Хоккайдо. От соседнего Японского моря Тихого океана отделено островом Сахалин. Омывает берега России и Японии. Прежнее название - Камчатское море. Относится к самому холодному, практически весь год на поверхности лежит лед.

# Охотское море





Средний по глубине и очень красивый Тихоокеанский уголок. Море так же называют морем Бисмарка, находится между архипелагом Бисмарка, в который входят острова Новая Британия с юго-востока и Новая Ирландия на северо-востоке. Остров Новая Гвинея расположен с запада. Здесь постоянно происходят подводные землетрясения

# Новогвинейское море





Находится в Индонезии, между Молуккскими островами и Новой Гвинеей. На западе ограничено береговой линией острова Хальмахера, на севере — островом Вайгео, на востоке — полуостровом Чендравасих (Новая Гвинея), на юге — островом Мисоол, на юго-западе — островами Оби.




# Море Хальмахера






Межостровное море в Малайском архипелаге между Тимором, Сумбой и Флоресом. Уникально тем, что в нем находится огромное количество редких кораллов - около пятисот видов. Именно там находится миграционный маршрут, по которому проплывают все популяции китов Мирового океана. Причем само море насчитывает четырнадцать разновидностей китов.



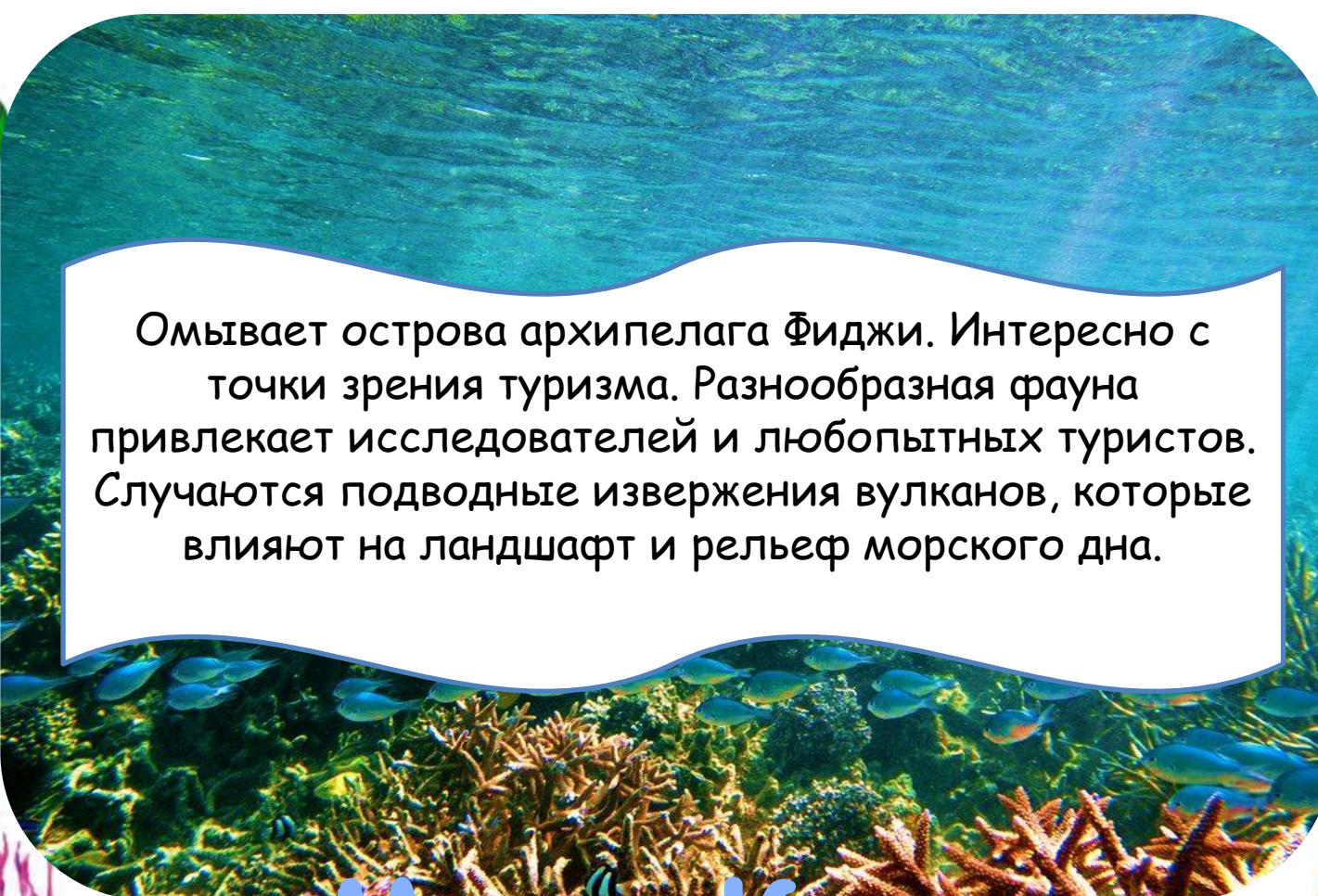
# Море Саву






Межостровное море Тихого океана в южной части Филиппинского архипелага. Расположено между островами Сикихор, Бохоль и Лейте на севере и островом Минданао на юге.

# Море Минданао

A vibrant underwater scene featuring a diverse coral reef with various species of fish swimming around. The water is clear and blue, with sunlight filtering through from above. The scene is framed by green seaweed and bubbles on the left and right sides.

Омывает острова архипелага Фиджи. Интересно с точки зрения туризма. Разнообразная фауна привлекает исследователей и любопытных туристов. Случаются подводные извержения вулканов, которые влияют на ландшафт и рельеф морского дна.

# Море Коро



Мелководное шельфовое полузамкнутое окраинное море у восточного побережья Азии к западу от Корейского полуострова. Название дано по цвету воды, вызванному наносами китайских рек и в меньшей степени пыльными бурями. Весной жёлтые пыльные бури бывают настолько сильны, что судам приходится прекращать движение.

# Желтое море

# Информационные источники

Скрап-набор


<http://monro-design.ru/2013/03/ocharovatelnyiy-detskiy-skrap-nabor-podvodnaya-skazka/>

Источник шаблона:

Фокина Лидия Петровна  
учитель начальных классов  
МКОУ «СОШ ст. Евсино»  
Искитимского района  
Новосибирской области

Сайт <http://linda6035.ucoz.ru/>

На момент создания ресурса  
все ссылки являются активными!



<https://altaitop.ru/wp-content/uploads/2021/02/buhEzhovaya.jpg>  
[https://wikiway.com/upload/hl-photo/eb8/592/yavanskoe-more\\_20.jpg](https://wikiway.com/upload/hl-photo/eb8/592/yavanskoe-more_20.jpg)  
<https://kipmu.ru/wp-content/uploads/tasmanovomore-1024x628.jpg>  
[https://wikiway.com/upload/hl-photo/6fe/5d5/yuzhno-kitayskoe-more\\_98.jpg](https://wikiway.com/upload/hl-photo/6fe/5d5/yuzhno-kitayskoe-more_98.jpg)  
[https://avatars.mds.yandex.net/get-zen\\_doc/1710127/pub\\_5f733a8b2d897a6dc95e9e11\\_5f733e59d8d7142a89c39231/scale\\_1200](https://avatars.mds.yandex.net/get-zen_doc/1710127/pub_5f733a8b2d897a6dc95e9e11_5f733e59d8d7142a89c39231/scale_1200)  
[https://ic.pics.livejournal.com/drs\\_radchenko/64145157/664527/664527\\_original.jpg](https://ic.pics.livejournal.com/drs_radchenko/64145157/664527/664527_original.jpg)  
[http://www.greenwoodmedia.com.au/wp-content/uploads/2018/08/06-4257-page/ENB\\_P3DM-0076\\_800px.jpg](http://www.greenwoodmedia.com.au/wp-content/uploads/2018/08/06-4257-page/ENB_P3DM-0076_800px.jpg)  
[https://wikiway.com/upload/hl-photo/10f/442/more-khalmakhera\\_50.jpg](https://wikiway.com/upload/hl-photo/10f/442/more-khalmakhera_50.jpg)  
[https://wikiway.com/upload/hl-photo/aeb/278/more-savu\\_13.jpg](https://wikiway.com/upload/hl-photo/aeb/278/more-savu_13.jpg)  
[https://wikiway.com/upload/hl-photo/15b/b7c/more-mindanao\\_37.jpg](https://wikiway.com/upload/hl-photo/15b/b7c/more-mindanao_37.jpg)