

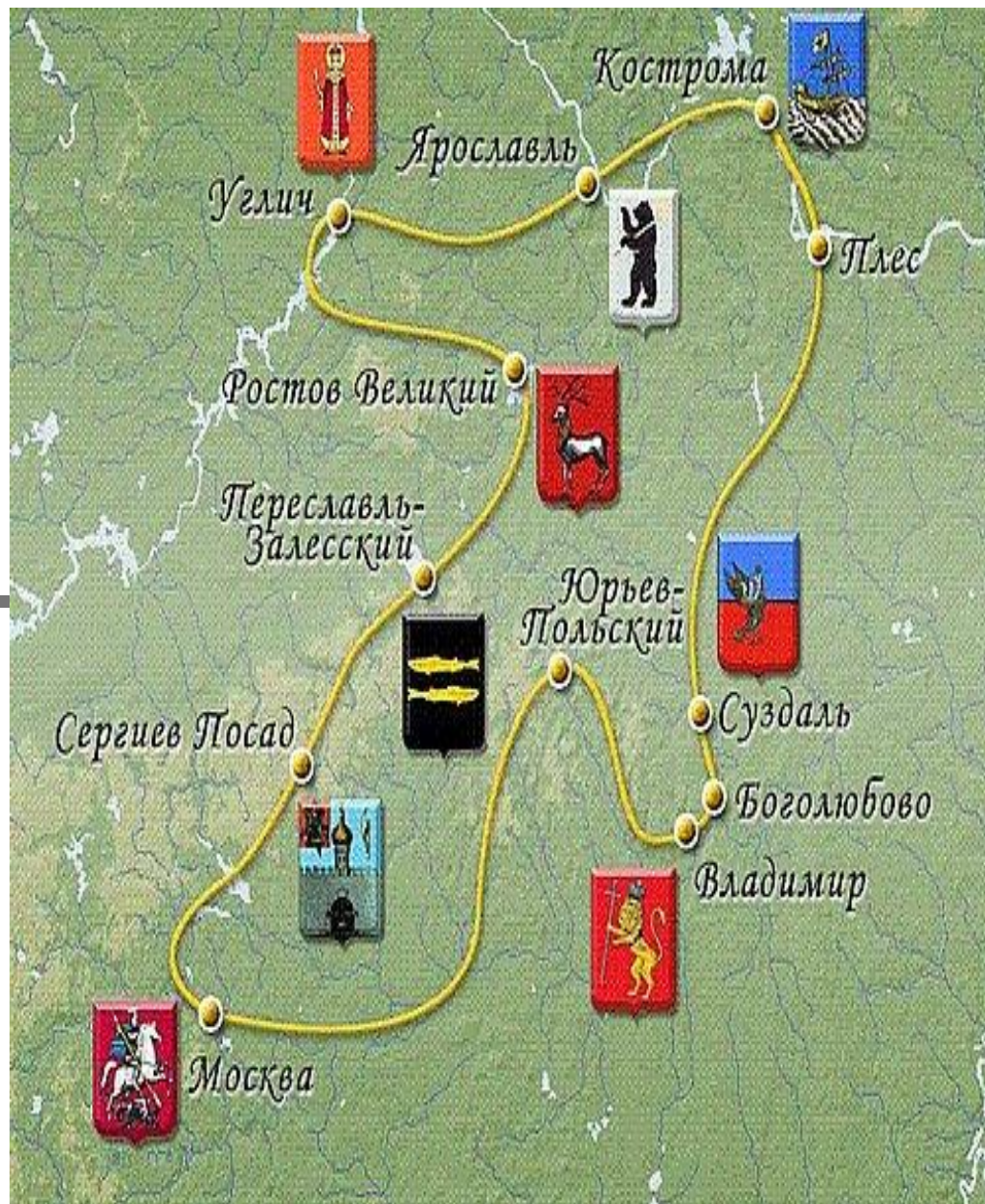
Презентация
к уроку окружающего мира (3-4кл.)



Учитель
Демьяненко О.В.
МОУ Лицей г. Истра


ЗОЛОТОЕ КОЛЬЦО

РОССИИ



СЕРГИЕВ ПОСАД

Сергиев Посад находится в центральной части России. Город расположен на реке Кончуре и её притоках.



Черта города Сергиев Посад представляет собой неправильный овал, вытянутый с юга на север и разделённый руслом реки на 3 части.

23 сентября 1991 года город был назван Сергиевым Посадом.

Описание герба
утверждённое

16 марта

16 марта

1883 года

по старому стилю, гласит:



В лазоревом щите серебряная зубчатая, мурованная лазурью стена с черными, о серебряных скрепах воротами, из-за которых возникает серебряная башня с золотым церковным куполом, который увенчан шестиконечным Голгофским крестом, по сторонам башня сопровождается двумя золотыми бердышами* в столб, лезвия которых обращены вправо».

злочное оружиехолодное оружие в виде

топора

Основатель – св. Сергей Радонежский в 1337г.



Город славился народными промыслами, в том числе резьбой по дереву, и изготовлением игрушек. Считается, что купить игрушку у стен Лавры – значит совершить богоугодное дело, ведь сам преподобный Сергей резал игрушки на потеху ребятишкам.

Троице - Сергиева лавра*



лавра* - главный, самый важный монастырь.

Почетное звание Лавры монастырь приобрел в 1744 году.


Переславль - Залесский



Переславль-Залесский - родина святого Благоверного князя
Александра Невского

■ Город основан Ю. Долгоруким в **1152г.** Название свое получил в честь южнорусского города Переяславля, находящегося вблизи Киева. Второе слово в названии города появилось из-за расположения Переславля за лесами, в области полей и земледелия.

■ В **1220** г. в Переяславле родился **КНЯЗЬ Александр Невский.**



золотые сельди На гербе изображены две золотые сельди в чёрном поле «в знак того, что сей оною копченою рыбой производит торг» и львиный леопард



Плещеево озеро - изумительно по своей красоте и чистоте. Это озеро ледникового происхождения, его возраст - около 30 тысячи лет. Имеет почти правильную овальную форму, но его глубина очень мала: лишь в отдельных местах она достигает 25 м. В озере до сих пор водится ряпушка - переславская сельдь.



Музей-усадьба Ботик Петра

- В **1688 году** В 1688 году царь **Пётр I** в 1688 году царь Пётр I на **Плещеевом озере** В 1688 году царь Пётр I на Плещеевом озере начал строительство потешной флотилии, что было началом русского военного флота. В **1692 году**



Синий – камень.

Легендарный валун, ледникового происхождения.

Масса – 12 тонн. Согласно древнерусским преданиям в нём живёт дух, исполняющий

мечты и желания. Сколько не пытались с ним бороться - закапывать, увозить - со временем он возвращался на свое место.



Ростов Великий

Один из старейших русских городов -

(первое упоминание о нем в летописях относится к

862 году). Город возник на берегу речки Пижермы, впадающей в


озеро Неро (площадь — около 51,7 км². Длина 13 км, ширина 8 км, глубина — до 3,6 м. Озеро мелководно).





На красном щите
изображен
серебряный олень с
золотыми копытами,
рогами и гривой

- Ростовский Кремль – является обладателем крупнейшего собрания произведений Ростовской финифти.






Интересно, что каждый колокол Ростовской звонницы имеет свое название.

К примеру, 2000-пудовый называют «Сысоем», чуть поменьше – «Полиелейным», затем идут «Лебедь», «Баран», «Голодарь» и т.д.

Углич



Название
город
получил, по
всей
вероятности,
от того, что
Волга здесь
делает угол.

Основан в
1148г.



- в виде щита с изображением царевича Димитрия с ножом в правой руке

Угличская гидроэлектростанция

Одна из старейших
ГЭС России,
построенных на
Волге.





- Большой часовой завод, где делают часы





Город Ярославль расположен на правом берегу Волги у слияния с ней реки Которосли.

- Самый крупный город Золотого кольца.
- **в 1010 году**, князь Ярослав Мудрый, основал город- крепость и назвал его «во свое имя».





- князь Ярослав покорил местных жителей, убив священного зверя-медведя. Об этих полуполегендарных событиях напоминает известный с XVII века герб города: «В серебряном щите медведь, стоячи, держит в левой лапе золотую секиру». Над щитом шапка Мономаха.



- В Ярославле поднял занавес первый в России профессиональный общедоступный театр (1750 год). Его основатель - актер, режиссер, художник-декоратор и драматург Федор Григорьевич Волков.





- 7 сентября 2011 г. пришло страшное известие – ярославская хоккейная команда «Локомотив» попала в авиакатастрофу.


Кострома

- Первое упоминание о Костроме относится к **1152 г.**



В это время на берегах реки Сулы появилась крепость Кострома, заложенная Юрием Долгоруким.

Кострому называют "младшей сестрой" Москвы, т.к. город основан примерно в то же время, что и Москва, и тем же Юрием Долгоруким.

- 
-
- Кострома застроена по принципу лучевой (веерной) планировки, улицы веером расходятся от главной площади.
 - Легенда приписывает идею веерной застройки императрице Екатерине II. Будто бы, посетив Кострому, она узнала о градостроительных проблемах жителей и решила их просто и изящно. Екатерина уронила раскрытый веер на карту с изображением Волги и сказала: «Так и стройте».



памятник русскому патриоту Ивану Сусанину.

Зимой 1613 года крестьянин Костромского уезда Иван Сусанин спас царя Михаила Романова от польских интервентов. Он завел врагов в непроходимое лесное болото, за что был убит поляками.

Плёс



- город Ивановской области расположен на правом берегу Волги в устье речки Шохонки
- Официально история Плёса ведёт начало с **1410 г.**



В первой части щита часть герба Костромского: корма галерная с тремя фонарями и с опущенными лестницами, в голубом поле. Во второй части щита - в серебряном поле река с выходящим из нее плесом, означающее имя сего города.



- Наиболее тесно связан с Плёмсом Исаак Левитан, написавший здесь многие из своих главных полотен.
- Сейчас в городе открыт музей.
- Плёмс – это город художников.

Суздаль



- Суздаль появился на страницах русских летописей в **1024** году
- Суздаль – всемирно известный город – музей, символ русской древности во всем мире, является самым посещаемым городом Золотого кольца.



- Птица сокол в княжеской короне, поле пополам: наверху синее, а внизу красное.

Музей деревянного зодчества



- Собрание старинных построек из дерева – избы, церкви, амбары, колодцы, мельница и т.д.

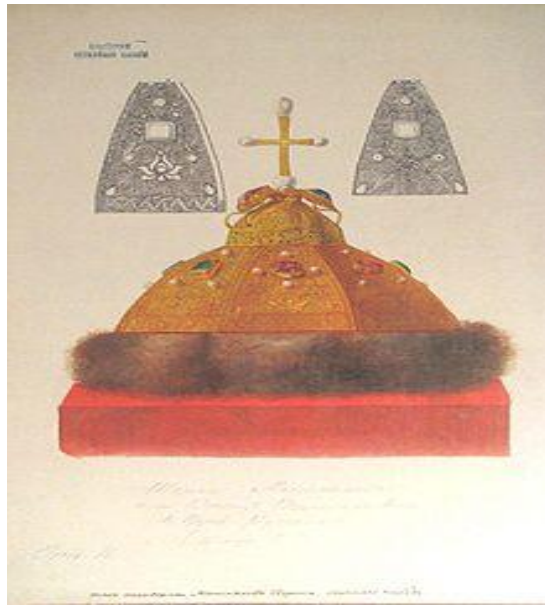
Владимир

- Основатель - князь Владимир Мономах в 1108 году на высоком берегу реки Клязьмы.



Владимирская икона
Божьей матери





- **Шапка Мономаха** — главная регалия русских — главная регалия русских великих князей — главная регалия русских великих князей и царей — главная регалия русских великих князей и царей. Символ — главная регалия русских великих князей и царей. Символ-корона — главная регалия русских великих князей и царей. Символ-корона самодержавия — главная регалия русских великих князей и царей. Символ-корона



- В красном поле стоящий на задних лапах лев, имеющий на голове железную корону, держит в передней правой лапе длинный серебряный крест.

Золотые ворота

- Построены в 1164 году
Помимо оборонных целей ворота имели также и триумфальный характер. Здесь встречали иностранных послов и именитых гостей, не раз провожали воинов на защиту Родины. Под сводами Золотых ворот проходили княжеские дружины, возвращавшиеся из походов.





Успенский собор
– долгое время
был главным на
Руси.




Стены



Колокольня

Города «Золотого кольца»

- 
- Сергиев – Посад
 - Переславль – Залесский
 - Ростов Великий
 - Углич
 - Ярославль
 - Кострома
 - Плёс
 - Суздаль
 - Владимир
-



1 Объясни название «Золотое кольцо».

- 2 Почему древние города строились на берегах рек или озёр?
 - 3 Перечисли города Золотого кольца.
-
- Д.\з. с.88 – 99 (вопросы №2,3,4)
викторина, сообщения, рассказы +фото
 - задания в тетради.