


# Формы земной поверхности



# Повторим!



1. О чём эта загадка?
2. Что такое компас?
3. Кто им пользуется на работе?
4. Для чего люди пользуются этим прибором?
5. Как устроен компас?
6. По каким признакам можно ориентироваться в природе?

# Сегодня на уроке!

Научимся находить и различать на карте формы земной поверхности.





# Сравни!

Какие формы  
поверхности вы  
видите?




**гористая**



**равнинная**

# Подумай!



## Что такое равнина?

DA.FI >>>>  
Вся Финляндия

Равнина – ровный участок земной поверхности, занимающий большую площадь и имеющий небольшие различия по высоте.



**Подумай!** Каким цветом изображены равнины?  
На карте равнины изображены зелёным или  
светло-жёлтым цветом.





# Равнина

плоская

холмистая



холмистая



плоская



# Подумай!

Что такое холм?



Я взобрался на холм, оглянулся вокруг —  
В этот сумрачный час не узнал я равнины.  
Плыл с болота туман, надвигаясь на луг,  
И над ним возвышались деревьев вершины.  
А внизу, вдалеке, у подножья холма,  
Где в овраге ручей извивался, играя,  
Всем уже завладела и правила тьма.  
Я спустился туда, осторожно ступая.  
Свежий запах травы и вечерний туман,  
Засыпающих птиц одинокие всхлипы —  
Ночь для нас сотворила пьянящий дурман.  
Я качнулся и сел под раскидистой липой.

Холм — небольшая выпуклая возвышенность, не превышающая 200 метров над окружающей местностью.



# Подумай!

Какие части холма были названы в стихотворении?




Подошва – самая низкая часть холма.

Вершина – самая высокая часть холма.

Склон – часть между подошвой и вершиной.

**Подумай! Какой бывает склон?**





**Подумай!**

На равнинах встречаются возвышения — холмы.  
А как называются понижения???

**овраги**



# Образование оврага



рытвина



талые и дождевые воды



овраг



**Подумай! Овраг – польза или вред???**

Овраги приносят вред, разрушая верхний плодородный слой почвы!

Способ борьбы:

высаживать по краям оврага деревья и кустарники!

Корни растений не дают разрушаться почве!



**Отгадай!**

В жарком лете я стою,  
Шапкой зиму достаю.









# Кавказские горы



# Самая высокая гора - Эльбрус



Высота 8848 метров



Холм и его части

Гора и её части




Высота до 200 м

Высота более 200 м

# Поэты описывают Кавказ

Михаил Лермонтов – убит на дуэли в 1841 году, на Кавказе.



Приветствую тебя, Кавказ седой!  
Твоим горам я путник не чужой.  
И долго мне мечталось с этих пор  
Все небо юга да утёсы гор.  
Прекрасен ты, суровый край свободы,  
И вы, престолы вечные природы.

М. Лермонтов

# Поэты описывают Кавказ

Александр Сергеевич Пушкин  
Поэма «Кавказский пленник»



Великолепные картины!  
Престолы вечные снегов,  
Очам казались их вершины  
Недвижимой цепью облаков.  
И в их кругу колосс двуглавый,  
В венце блистая ледяном,  
Эльбрус огромный, величавый  
Белел на небе голубом...

А. Пушкин



## Контрольные вопросы:

1. О каких формах земной поверхности узнали?
2. Что такое холм?
3. Что такое гора?
4. Чем они отличаются друг от друга?
5. Какие части горы и холма вы знаете?
6. Как образуются овраги?
7. Как человек борется с их образованием?
8. Какие горы и равнины нашей страны вы можете показать на карте?

**Спасибо за  
внимание!!!**