



Как ориентироваться на местности?



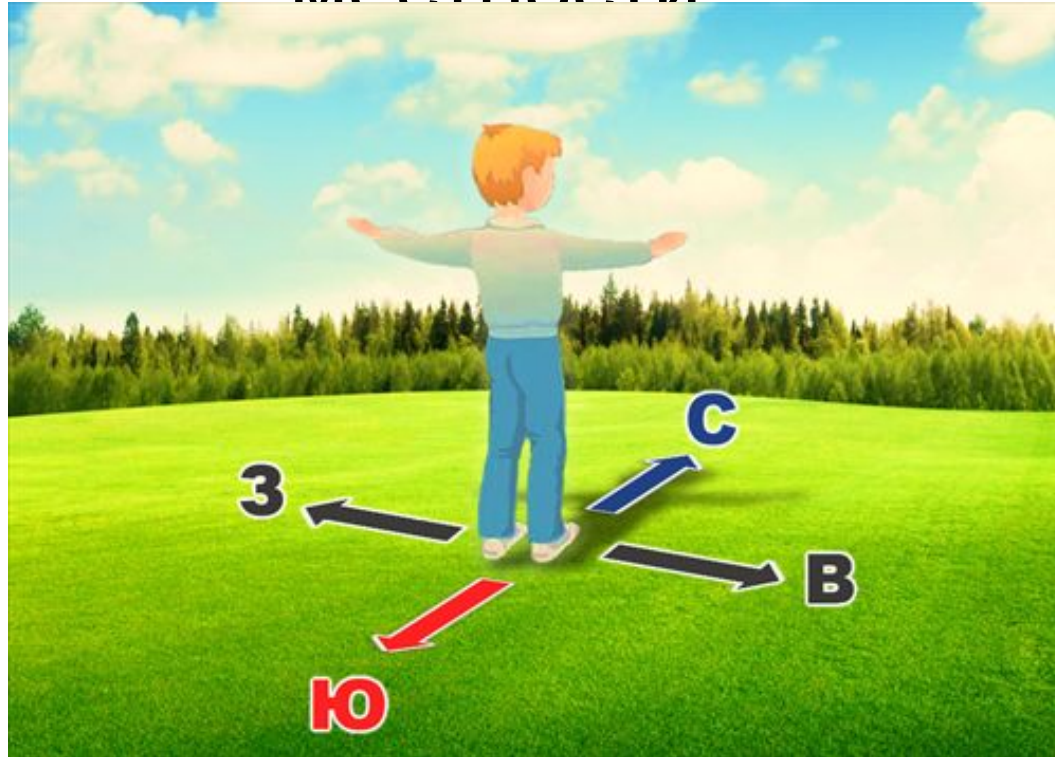
Познание мира

2 класс

Асемгуль Балмагамбетова

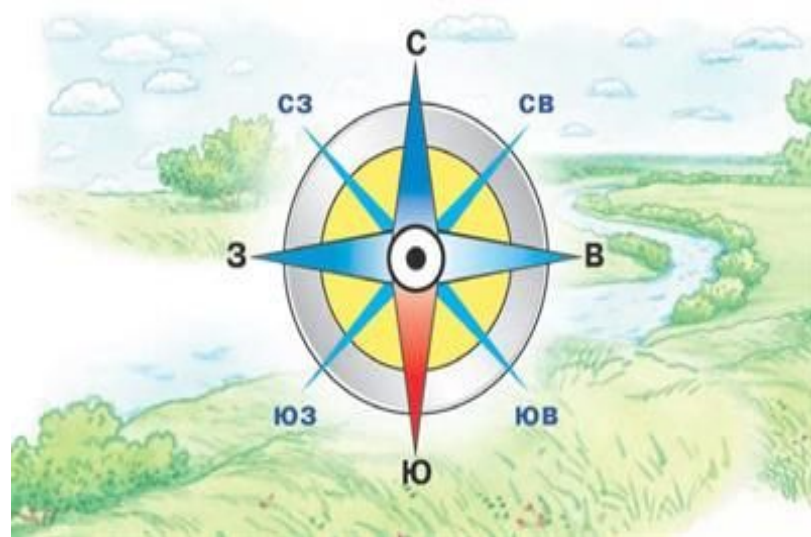
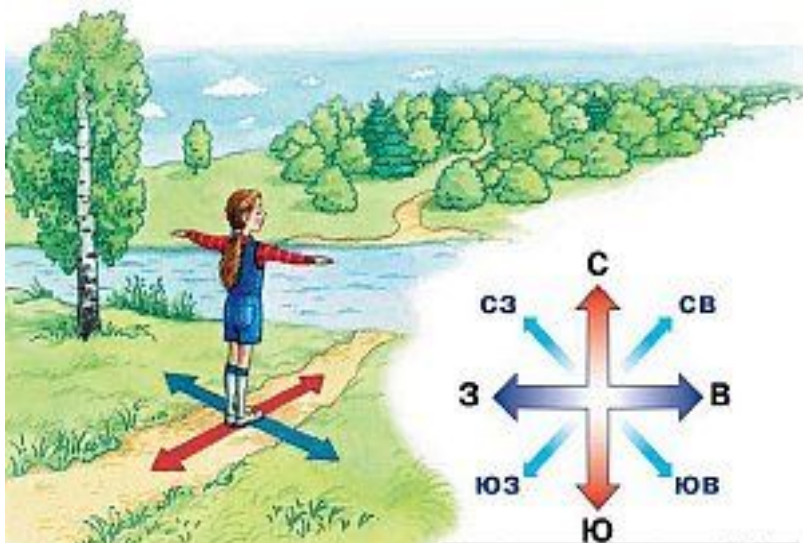
Актобе, 2021г.

Ориентирование – это умение определять стороны горизонта на местности




горизонта.

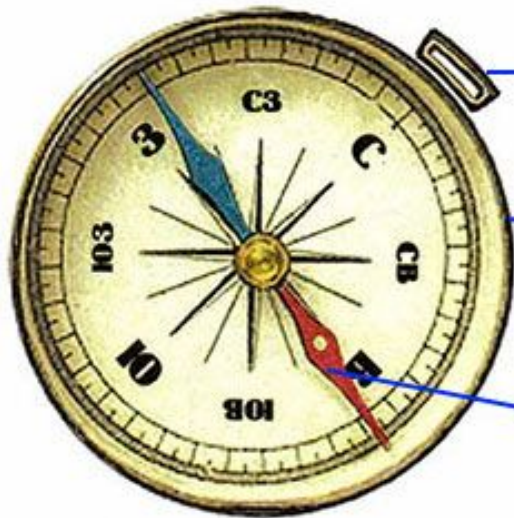
Есть и промежуточные: северо-восток, северо-запад,
юго-восток, юго-запад.



Чтобы правильно
выбрать
направление, люди
пользуются компасом.



Как устроен компас?

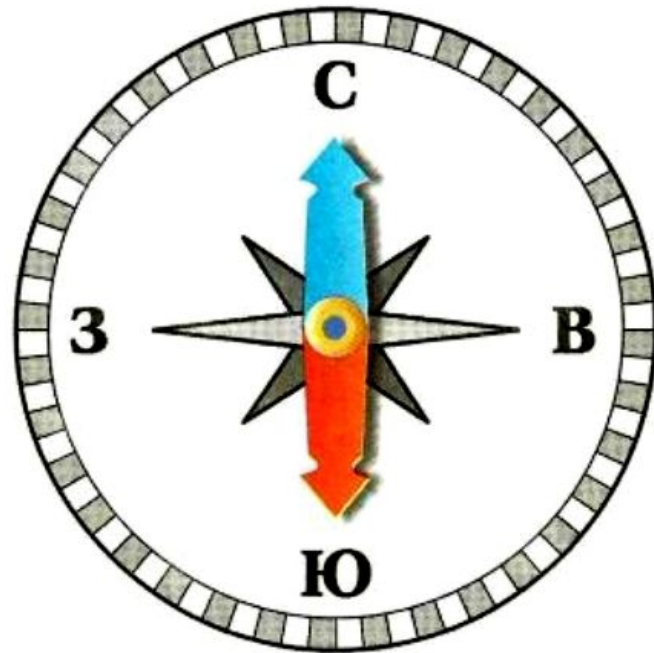
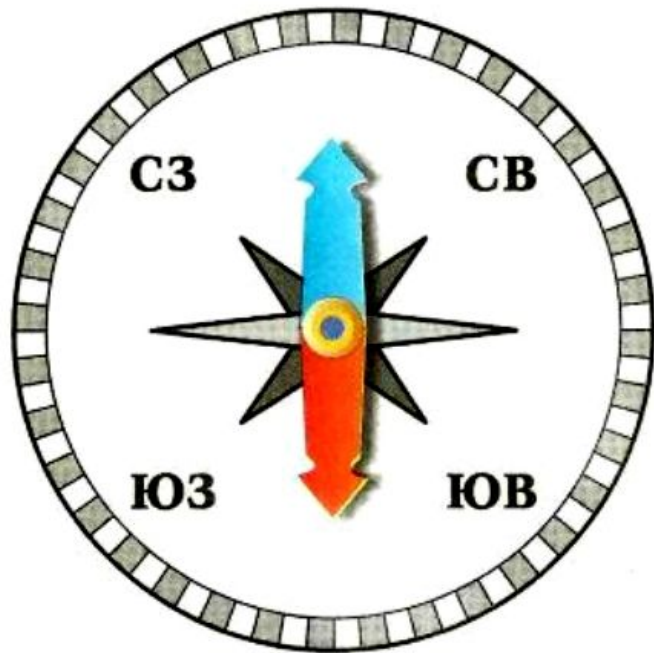


Предохранитель

Корпус

Магнитная стрелка


Синяя стрелка всегда указывает на север, красная на юг.



Правила пользования компасом

1. Положи компас на ровную поверхность, ладонь.
2. Оттяни предохранитель, жди остановки стрелки.
3. Поверни компас, чтобы синий конец стрелки совпал с буквой С (север), красный-с буквой Ю (юг).
4. Можно определять стороны горизонта.

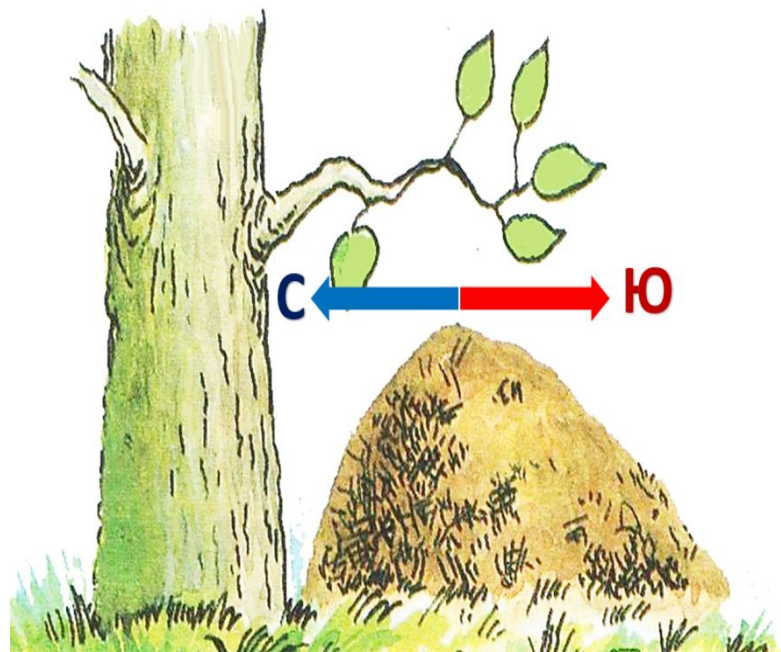
Ориентирование по местным признакам



Можно
воспользоваться
местными природными
признаками для
ориентирования на
местности.



У деревьев ветви с южной стороны гуще и длиннее, чем с северной.



Муравьи строят муравейники с южной стороны от деревьев.



Пояснительная записка

Данный ресурс разработан по предмету познание мира для 2 класса общеобразовательной школы по сквозной теме «Окружающая среда». Благодаря этому ресурсу мы реализуем следующую цель обучения:

2.2.1.1. определять стороны горизонта по компасу



Использованные источники

[Мастер-класс](#)

[Иконки](#)

[Титул 1](#)

[Титул 2](#)

[Ориентирование по солнцу](#)

[Ориентирование 1](#)

[Стороны горизонта](#)

[Компас 1](#)

[Строение компаса](#)

[Компас 2](#)

[Компас 3](#)

[Ориентирование 2](#)

[Дерево](#)

[Муравейник](#)



Асемгуль Балмагамбетова

Учитель начальных классов,
педагог-модератор



sayasatovna_11@mail.ru

