

МИР ВОКРУГ НАС



ГЕОГРАФИЧЕСКИЙ АТЛАС ДЛЯ



ТЕМА УРОКА:


**МИР
ГЛАЗАМИ
ГЕОГРАФ
А**

ЧТО ТАКОЕ ГЕОГРАФИЯ?

География - это наука о Земле, которая изучает её природу, население и его хозяйственную деятельность.

ЗАГАДКИ

На ноге стоит одной,
Крутит, вертит головой.
Нам показывает страны,
Реки, горы, океаны.



ЗАГАДКА

Моря есть – плавать нельзя,
Дороги есть – ездить нельзя,
Земли есть – пахать нельзя.

Что это?



ГЛОБУС – МОДЕЛЬ ЗЕМЛИ.

Географическая карта -
уменьшенное изображение
земной поверхности с
помощью условных знаков.

РАССКАЖИТЕ О ГЛОБУСЕ ПО ВОПРОСАМ.

- 1) Какую форму имеет глобус?
- 2) В какие цвета он окрашен? Что они обозначают?
- 3) Почему глобус называют «мяч в сетке»?

4) КАКИЕ ДВЕ ТОЧКИ ГЛОБУСА
ОСТАЮТСЯ НА МЕСТЕ ПРИ ЕГО
ВРАЩЕНИИ?


5) Как называются линии,
соединяющие Северный и Южный
полюс?

6) Как называются линии,
опоясывающие глобус?

7) Как называется «главный пояс
земли»?

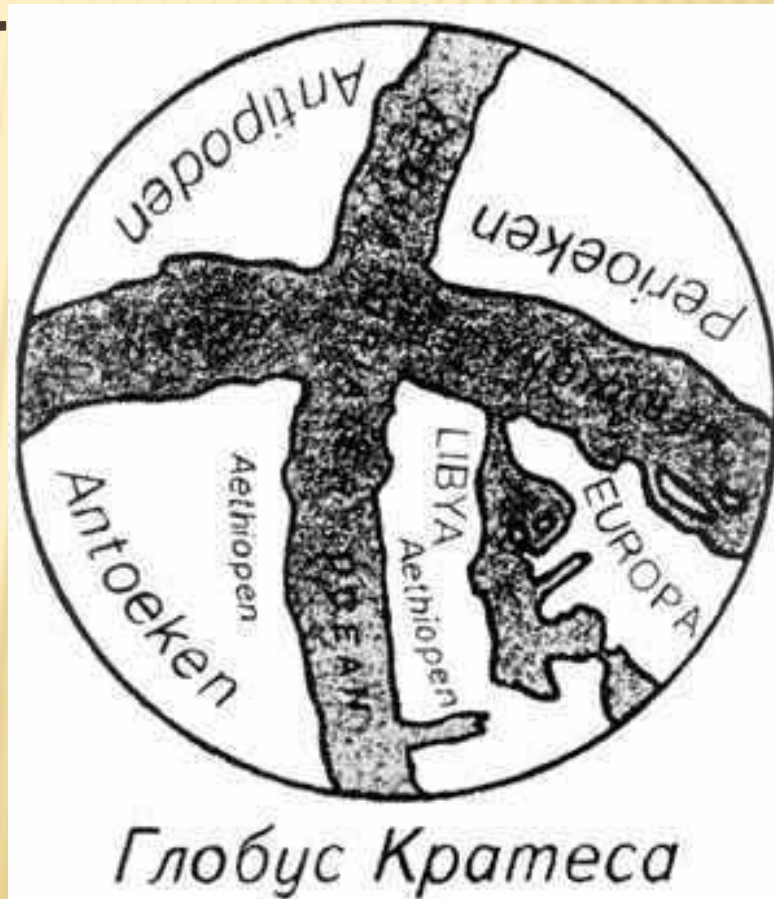
АРИСТОТЕЛЬ

Первым сказал, что Земля – шар
(за 350 лет до н. э.)



ПЕРВЫЙ ГЛОБУС БЫЛ СОЗДАН ОКОЛО 150 ЛЕТ ДО Н. Э. КРАТЕСОМ МАЛЛЬСКИМ

Сам глобус не сохранился,
но рисунок остался.




МАРТИН БЕХАЙМ – НЕМЕЦКИЙ
ГЕОГРАФ, СОЗДАВШИЙ В 1492 Г.
ПЕРВЫЙ ГЛОБУС





АНАКСИМАНДР

Древнегреческий учёный,
создавший в VI в. до н. э.
первую карту мира.



ПРОВЕРКА ЗНАНИЙ

- 1) Что такое география?
- 2) Что такое глобус?
- 3) Что такое географическая карта?
- 4) Какие виды карт рассмотрели на уроке?
- 5) Что показывает масштаб карты?

ДОМАШНЕЕ ЗАДАНИЕ.

С.22 – 29 (прочитать, ответить на вопросы)

РТ. С 14 – 15 (доделать)