

**Поверхность
местности.
Равнины и
горы.**

РОССИЯ



Климатическая характеристика

Зима	Лето
Средняя температура	Средняя температура
Максимальная температура	Максимальная температура
Минимальная температура	Минимальная температура
Средняя влажность	Средняя влажность
Средняя скорость ветра	Средняя скорость ветра
Средняя облачность	Средняя облачность
Средняя осадочность	Средняя осадочность

Масштаб 1:1 000 000

АТЛАС ПЕРИОДА



Климатическая характеристика по регионам

Регион	Климатическая характеристика
Арктические пустыни	Средняя температура: -10°C, Максимум: 5°C, Минимум: -40°C, Влажность: 50%, Ветер: 10 м/с, Облачность: 10%, Осадки: 50 мм
Тундра	Средняя температура: -5°C, Максимум: 5°C, Минимум: -30°C, Влажность: 50%, Ветер: 10 м/с, Облачность: 10%, Осадки: 50 мм
Субарктические пустыни	Средняя температура: 0°C, Максимум: 10°C, Минимум: -20°C, Влажность: 50%, Ветер: 10 м/с, Облачность: 10%, Осадки: 50 мм
Субальпийские и субгорные пустыни	Средняя температура: 5°C, Максимум: 15°C, Минимум: -10°C, Влажность: 50%, Ветер: 10 м/с, Облачность: 10%, Осадки: 50 мм
Степи	Средняя температура: 10°C, Максимум: 20°C, Минимум: 0°C, Влажность: 50%, Ветер: 10 м/с, Облачность: 10%, Осадки: 50 мм
Полупустыни	Средняя температура: 15°C, Максимум: 25°C, Минимум: 5°C, Влажность: 50%, Ветер: 10 м/с, Облачность: 10%, Осадки: 50 мм
Пустыни	Средняя температура: 20°C, Максимум: 30°C, Минимум: 10°C, Влажность: 50%, Ветер: 10 м/с, Облачность: 10%, Осадки: 50 мм
Субтропические пустыни	Средняя температура: 25°C, Максимум: 35°C, Минимум: 15°C, Влажность: 50%, Ветер: 10 м/с, Облачность: 10%, Осадки: 50 мм
Субтропические степи	Средняя температура: 30°C, Максимум: 40°C, Минимум: 20°C, Влажность: 50%, Ветер: 10 м/с, Облачность: 10%, Осадки: 50 мм
Субтропические леса	Средняя температура: 35°C, Максимум: 45°C, Минимум: 25°C, Влажность: 50%, Ветер: 10 м/с, Облачность: 10%, Осадки: 50 мм




ВУЛКАНЫ КАМЧАТКИ





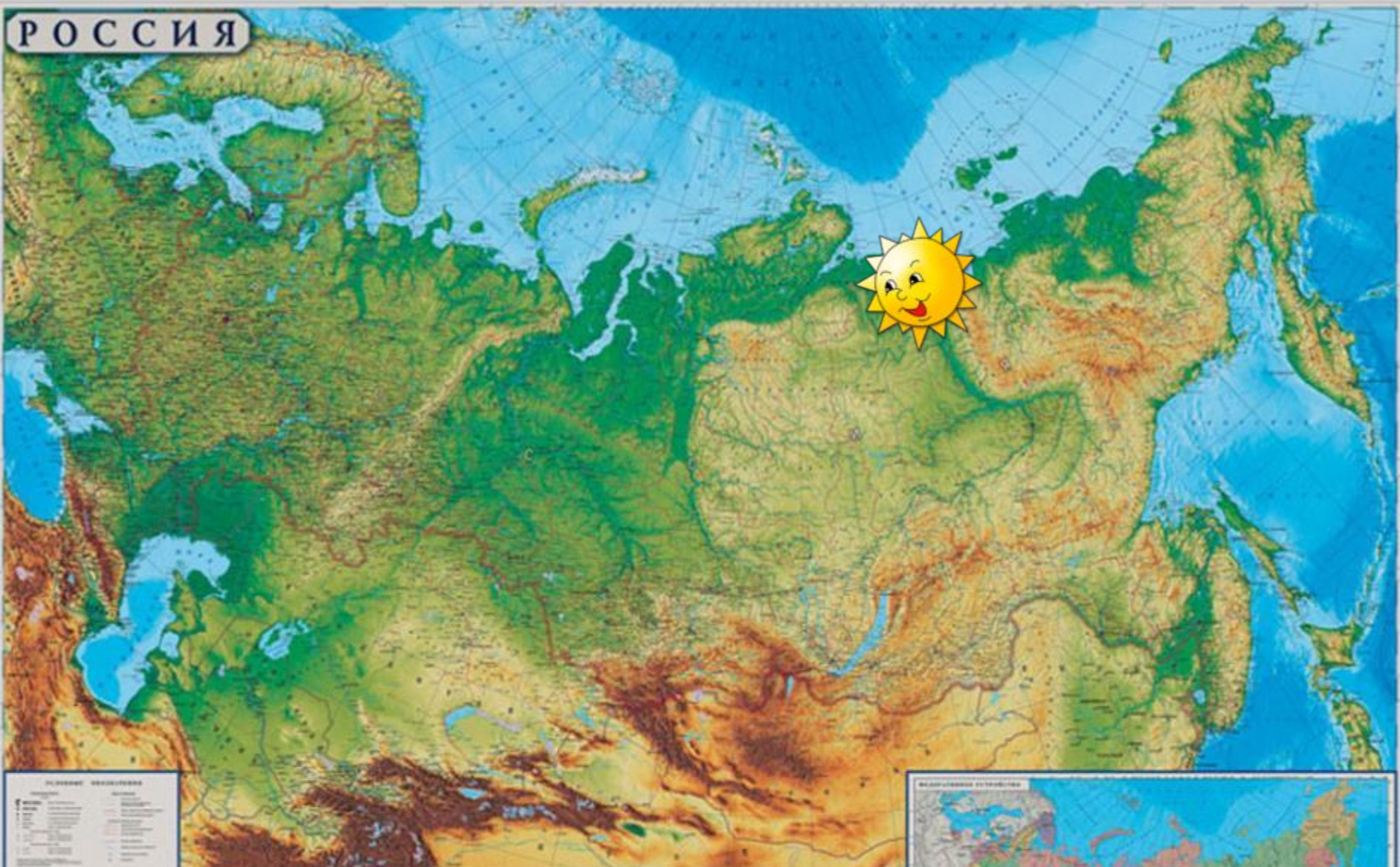


Вулкан Ключевская Сопка



**Высота вулкана 4750м,
извергается каждые 6-7 лет**

РОССИЯ



СЛОВАРИК СООБЩЕНИЯ

▲	Горы	Горы
▲	Плато	Плато
▲	Равнины	Равнины
▲	Впадины	Впадины
▲	Котловины	Котловины
▲	Вулканы	Вулканы
▲	Ледники	Ледники
▲	Озера	Озера
▲	Реки	Реки
▲	Каналы	Каналы
▲	Моря	Моря
▲	Океаны	Океаны
▲	Арктика	Арктика
▲	Антарктика	Антарктика

Масштаб 1:1 000 000

АТЛАС ПРИБЛИЖИТЕЛЬНО

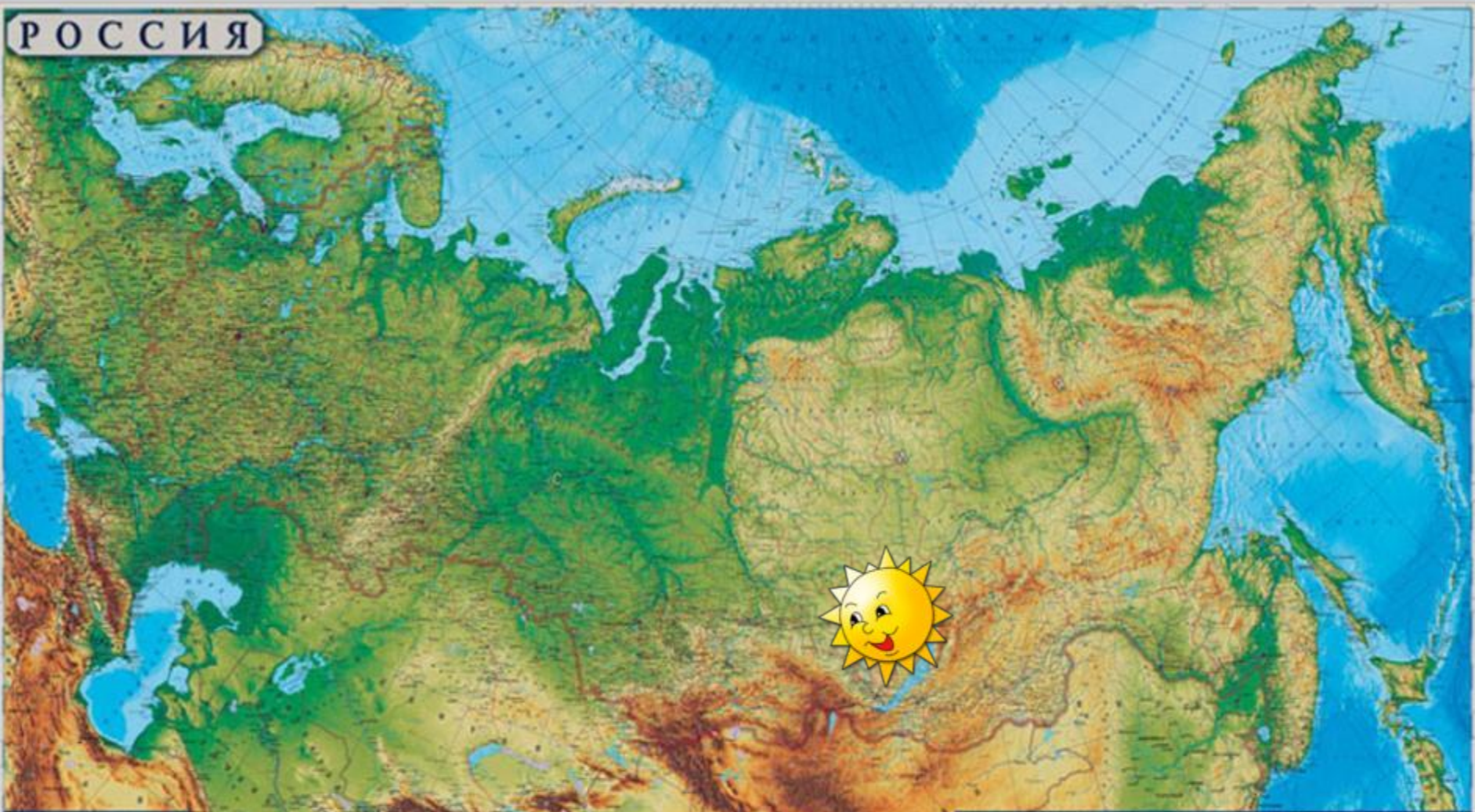


Плоскогорье-
плоская гора





РОССИЯ



ГОРЫ АЛТАЯ





Гора МЕРТВЕЦОВ



Гора БЕЛУХА – высота 4506м



РОССИЯ



Климатическая характеристика

Климатический пояс	Характеристика
Арктический	Зима: очень холодная, лето: короткое и прохладное.
Субарктический	Зима: холодная, лето: короткое и прохладное.
Умеренный	Зима: холодная, лето: умеренно теплое.
Субтропический	Зима: прохладная, лето: теплое.
Тропический	Зима: теплая, лето: жаркое.

Масштаб 1:1 000 000

АТЛАС ПРинт



Административные районы

Административный район	Административный центр
Архангельская область	Архангельск
Вологодская область	Вологда
Ивановская область	Иваново
Костромская область	Кострома
Магнитогорская область	Магнитогорск
Нижегородская область	Нижний Новгород
Рязанская область	Рязань
Тверская область	Тверь
Томская область	Томск
Челябинская область	Челябинск



Западно- Сибирская равнина





A. Fomin

РОССИЯ



Полное наименование

Символы

Географические координаты

Площадь

Население

Административное деление

Экономика

Климат

Рельеф

Водные ресурсы

Транспорт

История

Ссылки

Масштаб 1:1 000 000

АТЛАС ПРНТ



Административное деление

Субъект Российской Федерации	Административный центр
Алтайский край	Барнаул
Амурская область	Благовещенск
Архангельская область	Архангельск
Астраханская область	Астрахань
Башкортостан	Самара
Белгородская область	Белгород
Брянская область	Брянск
Бурятия	Улан-Удэ
Волгоградская область	Волгоград
Воронежская область	Воронеж
Дагестан	Магас
Ивановская область	Иваново
Иркутская область	Иркутск
Калининградская область	Калининград
Калужская область	Калужь
Камчатский край	Петропавловск-Камчатский
Карелия	Петрозаводск
Кемеровская область	Кемерово
Кировская область	Киров
Костромская область	Кострома
Курганская область	Курган
Курганская область	Курган
Ленинградская область	Санкт-Петербург
Липецкая область	Липецк
Магнитогорская область	Магнитогорск
Марий Эл	Йошкар-Ола
Мордовия	Саранск
Москва	Москва
Мурманская область	Мурманск
Ненецкий автономный округ	Умба
Новгородская область	Новгород
Новосибирская область	Новосибирск
Омская область	Омск
Орловская область	Орел
Оренбургская область	Оренбург
Орловская область	Орел
Пензенская область	Пенза
Пермский край	Пермь
Республика Алтай	Горно-Алтайск
Республика Бурятия	Улан-Удэ
Республика Дагестан	Магас
Республика Ингушетия	Педомурская
Республика Калмыкия	Элиста
Республика Карелия	Петрозаводск
Республика Коми	Сиктевик
Республика Крым	Симферополь
Республика Татарстан	Казань
Республика Хакасия	Абакан
Рязанская область	Рязань
Самарская область	Самара
Саратовская область	Саратов
Свердловская область	Екатеринбург
Смоленская область	Смоленск
Ставропольский край	Ставрополь
Тамбовская область	Тамбов
Татарстан	Казань
Тверская область	Тверь
Томская область	Томск
Тульская область	Тула
Тюменская область	Тюмень
Удмуртия	Ижевск
Ульяновская область	Ульяновск
Хабаровский край	Копетск
Ханты-Мансийский автономный округ	Сургут
Хмельницкая область	Хмельницкий
Челябинская область	Челябинск
Чувашия	Чебоксары
Чукотский автономный округ	Тикси
Якутия	Ситкин
Ярославская область	Ярославль



Уральски е горы











**Гора НАРОДНАЯ-высота
1895м**

РОССИЯ



УРОВНИ ВОДОСТОКА

Уровень водосток	Среднее значение
100 мм и выше	100 мм
50-100 мм	50 мм
20-50 мм	20 мм
10-20 мм	10 мм
менее 10 мм	5 мм

Климатические пояса

Арктический	Северный субарктический	Северный умеренный	Южный умеренный	Субтропический	Средиземноморский	Средиземноморский	Средиземноморский	Средиземноморский
-------------	-------------------------	--------------------	-----------------	----------------	-------------------	-------------------	-------------------	-------------------

Масштаб 1:100 000 000

АТЛАС ПРИБЛИЖИТЕЛЬНО



Среднегодовая норма осадков

100 мм и выше	50-100 мм	20-50 мм	10-20 мм	менее 10 мм
---------------	-----------	----------	----------	-------------

Среднегодовая температура воздуха

10°C и выше	5-10°C	0-5°C	-5-0°C	-10-5°C	-15-10°C	-20-15°C	-25-20°C	-30-25°C	-35-30°C	-40-35°C	-45-40°C	-50-45°C	-55-50°C	-60-55°C	-65-60°C	-70-65°C	-75-70°C	-80-75°C	-85-80°C	-90-85°C	-95-90°C	-100-95°C
-------------	--------	-------	--------	---------	----------	----------	----------	----------	----------	----------	----------	----------	----------	----------	----------	----------	----------	----------	----------	----------	----------	-----------



ВОСТОЧНО- ЕВРОПЕЙСКА Я РАВНИНА





Овраги-резкие углубления с крутыми склонами и узким дном. Овраги достигают несколько километров в длину и несколько десятков метров в ширину. Бывают и боковые овраги.





Балка-это
углубление с
пологими склонами.
Склоны и дно
покрыты
кустарниками или





РОССИЯ



Полное наименование

Символы

Масштаб 1:1 000 000

АТЛАС ПРНТ



Климатические пояса и сезоны

Зона арктических пустынь	Зона тундр	Зона субарктических лесов	Зона умеренных лесов	Зона степей	Зона полупустынь	Зона пустынь	Зона субтропических лесов	Зона субтропических степей	Зона субтропических пустынь
--------------------------	------------	---------------------------	----------------------	-------------	------------------	--------------	---------------------------	----------------------------	-----------------------------



ГОРЫ КАВКАЗА







OPEN.AZ







**Гора Эльбрус-
высота 5642м**



Спасибо за