

Муниципальное бюджетное дошкольное образовательное учреждение «Детский сад № 26» г.Воркуты

Природные заповедники Коми края

Презентацию подготовила: Мироненкова Е. М

Девственные леса Коми

являются самыми нетронутыми человеком лесами в Европе



В 1995 году признаны всемирным наследием ЮНЕСКО

Охраняемые зоны:

1. Печоро-Илычский заповедник
2. Национальный парк «Югыд Ва».



pravdakomi.ru

Югыд - Ва



В переводе с Коми «светлая вода». Общая площадь парка 1.891.701 га; в том числе площадь акватории 21.421 га. По данным на 2016 является самым большим национальным парком России.



Река Щугор

Щугор зарождается из родников в самом сердце Северного Урала, бодро течет между хребтов по долине на север, а затем уходит на запад, по Припечорской низменности и впадает в реке Печору.



Осиновый «баобаб»



Гора Народная

Гора Народная является самой высокой точкой Урала. Ее высота составляет 1896 м.



Еще одной визитной карточкой парка является гора Манарага, увенчанная шестью пиками. В горных районах есть 38 ледников, самый известный из них – ледник Гофмана, расположенный на хребте Сабля.



Территория Югыд Ва богата на озера - их здесь более 800. Самые красивые горные озера – Окуневое, Балбанты, Торговое. Наиболее крупные реки – Щугор, Косью, Подчерем и Большая Сыня. В их водах нерестятся такие породы рыб: хариус, семга, чир, кумжа, паляя, пелядь, таймень и сиг.



Озеро Окуневое




Кумжа



Хариус



Паляя



Река Большая Сыня


A scenic landscape of a forested valley with a river and mountains in the background. The foreground is a lush green meadow with scattered small trees. A river flows through the middle ground, surrounded by dense green forest. In the background, there are rolling hills and mountains under a blue sky with scattered white clouds.

Девственные леса Коми имеют огромное значение для стабилизации состояния природной среды: они имеют важное противоэрозийное и климаторегулирующее значение, служат приютом для многих птиц и животных. Армия местной флоры состоит из **600** видов растений, некоторые из которых являются особо редкими, занесенными в Красную книгу России. В местных лесах и болотах обитает типичная северотаежная фауна, которая сочетает в себе сибирские и европейские виды.

Венерин башмачок настоящий



Сон-трава



Орлан-белохвост



Ондатра



Росомаха




Желна






Печоро-Илычский заповедник

Один из самых старых природных парков России, он был создан 1930 году. Находится на западных склонах Северного Урала и занимает площадь 721,3 тыс. га. Носит статус биосферного резервата.



Қордон Шежы



Жемчужина Печоро-Ильчского заповедника

Каменные столбы выветривания на плато Маньпупунер. Много лет разнообразные горные породы под воздействием перепадов температур и влаги разрушались с разной скоростью. В результате этих разрушений образовались живописные останцы, своим видом напоминающие скульптуры с острова Пасхи.



Река Печора



Уральские горы не только символически разделяют Европу и Азию. Это водораздел двух речных систем - Печоры и Оби. Именно на территории заповедника берет свой исток река Печора.

Вид на исток Печоры с горы Маньпупунер



Печоро-Илычский заповедник уникален еще тем, что на его территории уже более 70 лет проводятся опыты по одомашниванию лосей. Эти крупные, неприхотливые, выносливые животные, адаптированные к жизни в тайге, в первую очередь привлекли к себе внимание как возможное транспортное средство. Исследования по одомашниванию лося и его практическому использованию – одна из основных задач Печоро-Илычского заповедника.



Родной Коми край!

Увидев однажды-полюбишь
навсегда!

