

# Определяем основной вопрос урока

В учебнике было задание составить предложение по картинке. Я составила:  
*Красивая быстрая река течёт в горах.*



Это не река, а озеро.

Кто прав?

Какие возникают вопросы?

Что такое река?



Что такое озеро?

Чем река отличается от озера?

# Совместное открытие знаний

## Что такое

Река – водный поток, текущий по поверхности суши.



# Совместное открытие знаний

Исток – место, из которого вытекает  
река.



Устье – место впадения реки в море, озеро или другую  
реку.





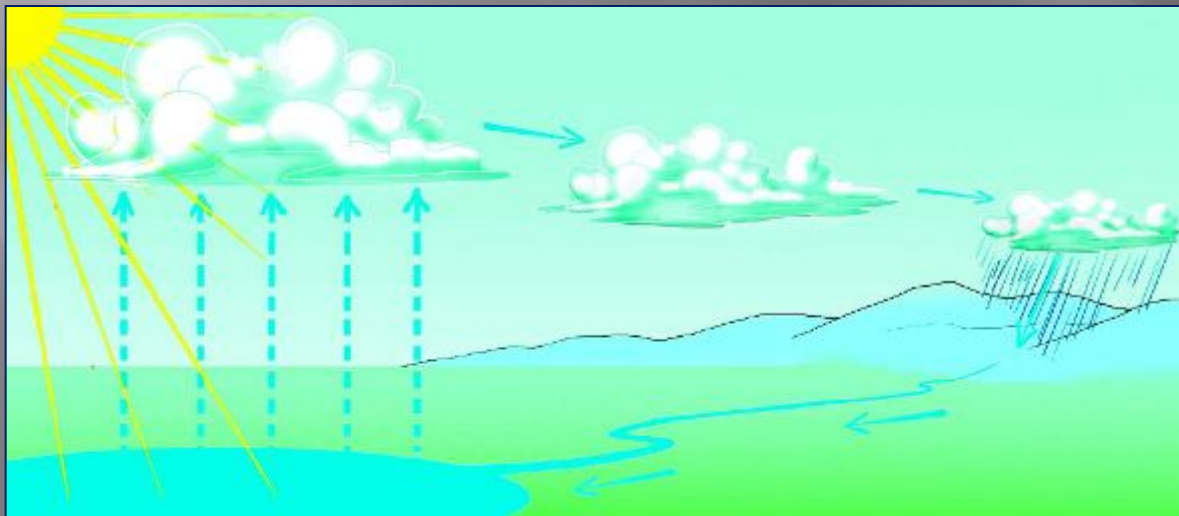
# Совместное открытие знаний

Вода всегда течёт из более высоких мест в более низкие. Поэтому устье реки всегда ниже над уровнем моря, чем её исток.

Как определить правый и левый берег реки?

Если плыть по течению, то слева – левый берег, а справа – правый.

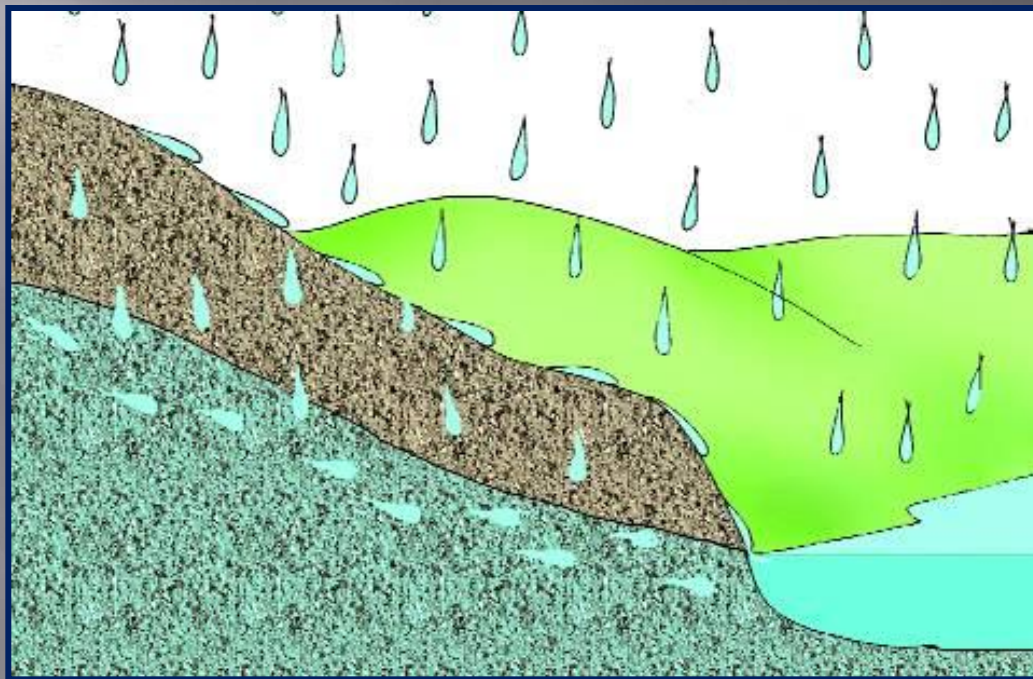
Почему вода в реке не кончается?



Круговорот воды всё время повторяется. Поэтому вода в реке не кончается.

# Совместное открытие знаний

Почему реки текут не только во время дождя?



Часть дождевой воды просачивается в землю. Под землёй вода накапливается и постепенно стекает к ближайшему ручью.

Подземные воды постоянно питают реки.

# Совместное открытие знаний

Волг

а




Реки в  
Европе:



Дуна

й






# Совместное открытие знаний

Об

ь



Реки в  
Азии:




Енисе

й



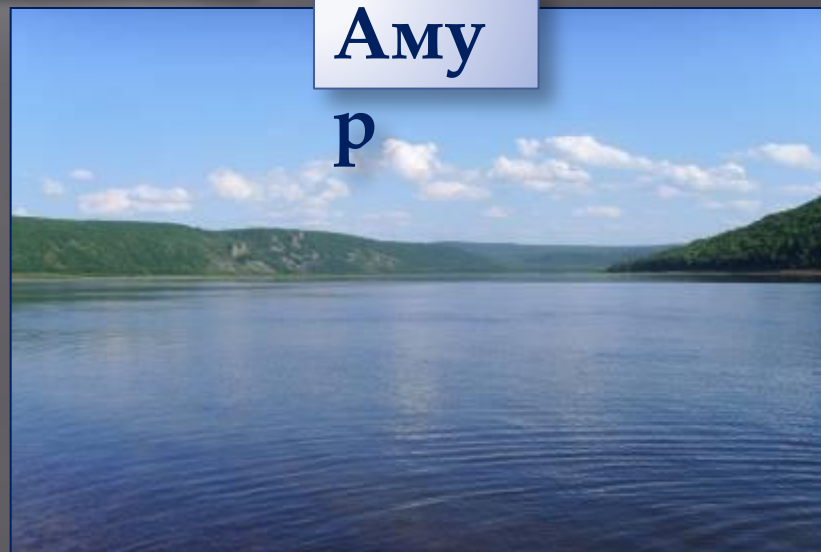
Лен

а



Аму

р




# Совместное открытие знаний

Реки в



Ни

л



Конг

о





# Совместное открытие знаний

Северная  
Америка:




Миссисип  
и



Амазонк

а



Южная  
Америка:

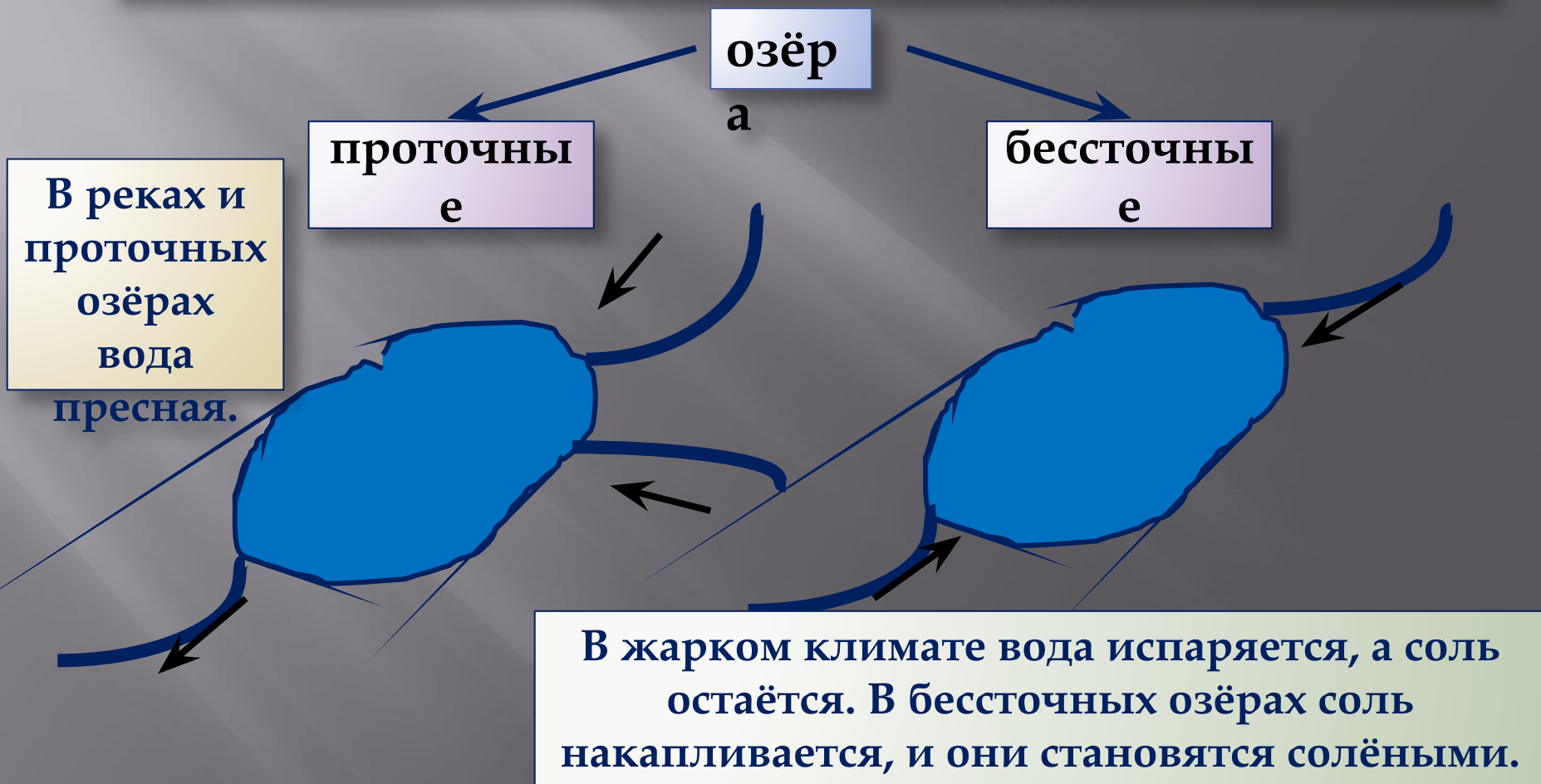


# Совместное открытие знаний

Что такое

озеро?

Если река встречает на своём пути углубление, она заполняет его. Получается озеро – природный водоём со стоячей водой.



# Совместное открытие знаний

Ладожско

е



Озеро в  
Европе:




Ладожское озеро является самым большим в Европе. Длина озера с севера на юг – 219 км, ширина – около 80 км. В озеро впадает множество мелких и средних рек. Вытекает из озера только Нева. На Ладоге располагается около 600 островов.



# Совместное открытие знаний

Байкал

л



Озёра в

Азии:

Озеро Байкал раскинулось на 636 км в длину и до 80 км в ширину.

**В Байкал впадает 336 рек и ручьёв.** Вытекает из Байкала единственная река – Ангара. Байкал – **самое глубокое пресное озеро в мире.** На Байкале 30 островов. Вода в озере необыкновенно прозрачна, чиста и насыщена кислородом.

Солёные озёра:

Аральско

е



Каспийско

е



# Совместное открытие знаний

Виктори

я



Озеро в

Африке



**Виктория** - одно из крупнейших пресных озёр мира. Достойным украшением берегов Виктории стали такие растения, как папирус, тростник и камыш, банановые пальмы. Озеро является местом обитания бегемотов и крокодилов. С давних пор на озере Виктория развито рыболовство. По подсчётам учёных, всего в озере обитает до 100 самых разных видов рыб. Причём большинство из них не встречается больше нигде в мире.