


A topographic map of Russia and surrounding regions, including parts of Europe, Asia, and the Arctic. The map uses color to represent elevation, with greens for lowlands and oranges/browns for higher elevations. A red line outlines the borders of Russia. The map includes a grid of latitude and longitude lines. The title 'Россия-Родина моя' is overlaid in large white text.

Россия-Родина моя

Работу выполнила
Учитель школы 97
Камашева Л. А.

Оглавление

- ◆ 1. Государственные символы России: флаг
 - ◆ 2. Государственные символы России: герб
 - ◆ 3. Государственные символы России: гимн
 - ◆ 4. «Жемчужины» России, созданные природой и руками человека
 - ◆ 5. «Жемчужины» России: озеро Байкал
 - ◆ 6. «Жемчужины» России: Эльбрус
 - ◆ 7. «Жемчужины» России: Исаакиевский собор
 - ◆ 8. «Жемчужины» России: храм Василия Блаженного
 - ◆ 9. «Жемчужины» России: река Волга
 - ◆ 10. «Жемчужины» России: Мамаев Курган
 - ◆ 11. «Жемчужины» России: Петергоф
 - ◆ 12. «Жемчужины» России: Долина Гейзеров
- 

Государственные символы России

Флаг России - символ государственной
власти



Государственные символы России

Герб России- символ
Государственной
власти



Государственные символы России: гимн

Музыка - Георгия Александрова Текст-Сергея Михалкова

Россия- священная наша держава,
Россия-любимая наша страна.
Могучая воля, великая слава-
Твоё достоянье на все времена!

Припев: Славься, Отечество наше свободное,
Братских народов союз вековой,
Предками данная мудрость народная!
Славься, страна! Мы гордимся тобой!

От южных морей до полярного края
Раскинулись наша леса и поля.
Одна ты на свете! Одна ты такая-
Хранимая Богом родная земля!


Широкий простор для мечты и для жизни
Грядущие нам открывают года.
Нам силу даёт наша верность Отчизне.
Так было, так есть и так будет всегда!

«Жемчужины» России, созданные природой и руками человека



«Жемчужины» России, созданные природой и руками человека

Байкал- пресноводное,
самое глубокое озеро
в мире (до 1620 м).



«Жемчужины» России, созданные природой и руками человека

Эльбрус- высочайший горный массив Европы, расположенный на Кавказе.

Эльбрус - двухвершинный конус потухшего вулкана; высота вершин: 5642м и 5621м.



«Жемчужины» России, созданные природой и руками человека



Исаакиевский собор в Санкт - Петербурге заложен в честь Петра I в 18 веке и назван по имени святого Исаакия Далматского.

«Жемчужины» России, созданные природой и руками человека

Храм Василия Блаженного был возведён в Москве в 16 веке как памятник победы над Казанским Ханством.



«ЖЕМЧУЖИНЫ» РОССИИ, СОЗДАННЫЕ ПРИРОДОЙ И РУКАМИ ЧЕЛОВЕКА



Волга – красивейшая и
крупнейшая река
В Европе.

Длина реки – 3530 км.
Волга принимает около
200 притоков.

«Жемчужины» России, созданные природой и руками человека

На Мамаевом Кургане (Волгоград) расположен памятник – ансамбль «Героям Сталинградской Битвы»

Центральный монумент – «Родина – мать» высотой 52м



«Жемчужины» России, созданные природой и руками человека

Долина Гейзеров расположена на Камчатке. Над Долиной периодически выбрасываются фонтаны горячей воды и пара до высоты 20-40 метров.




«Жемчужины» России, созданные природой и руками человека



Петергоф – один из самых грандиозных садово – парковых ансамблей; создан в 18-19 веках и расположен вдоль Южного берега Финского залива.

Данная презентация создана в помощь
учителям для уроков истории,
природоведения, внеклассных занятий.

Творческих успехов Вам,
уважаемые коллеги!

A stylized silhouette of a mountain range in shades of teal and blue, located at the bottom right of the slide.