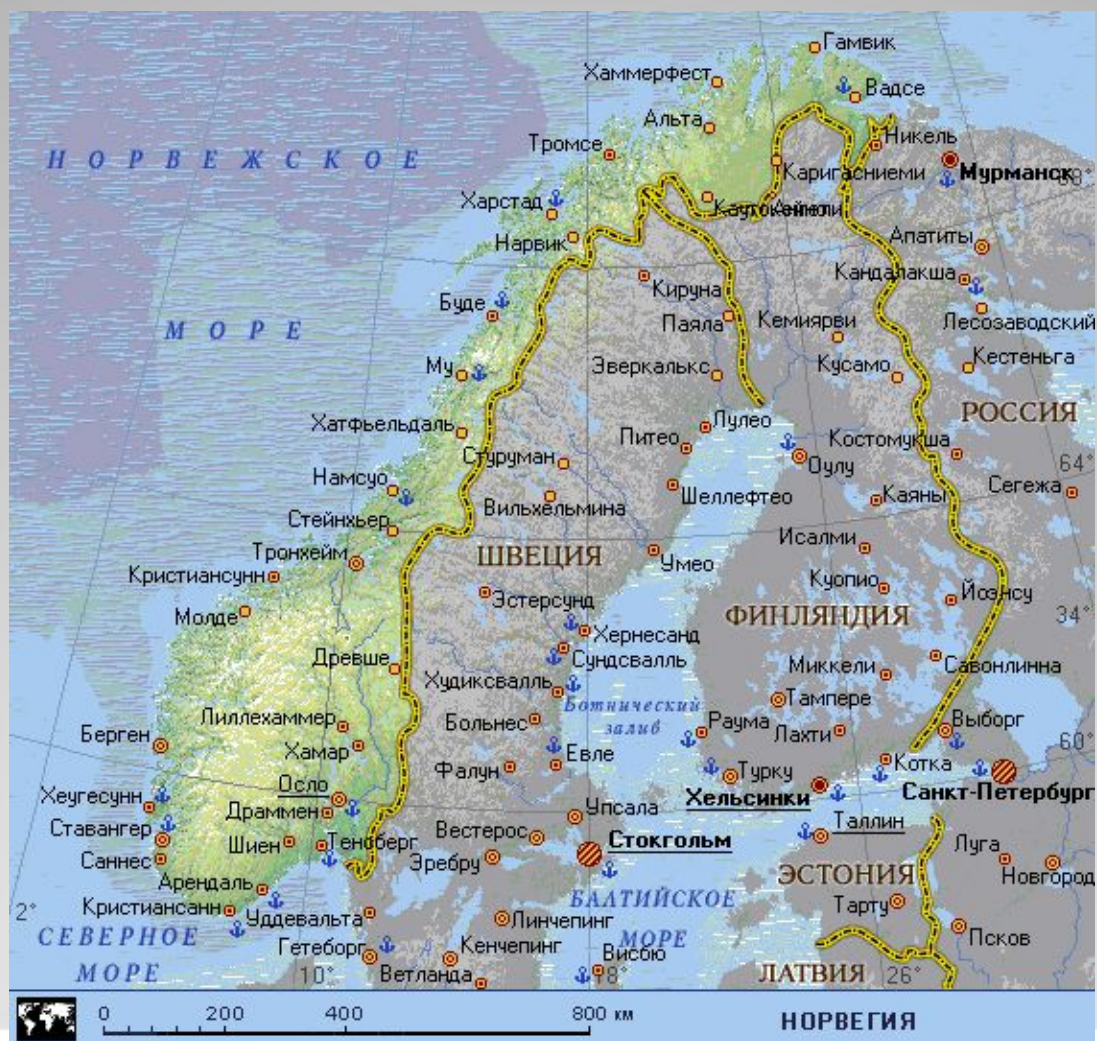


Автор: Горохова Е.М. Соседи России - 1часть




Норвегия



о Норвегии

- **НОРВЕГИЯ, Королевство Норвегия, государство в Северной Европе, в Скандинавии.** Норвегии принадлежит арх. Шпицберген (вкл.о.Медвежий) в Северном Ледовитом океане и о. Ян-Майен в северной части Атлантического океана, а также о. Буве у берегов Антарктиды.
- Площадь 387 тыс км² (включая острова). Численность населения около 4,63 млн человек (2007).
- Столица — Осло.
- Конституционная монархия, действует конституция 1814 года. Король является главой государства и исполнительной власти. Он назначает правительство.
- Более 1/3 территории страны расположено за полярным кругом. Большая часть поверхности занята Скандинавскими горами. Их крутые западные и северо-западные склоны расчленены фьордами Северного и Норвежского морей . У берегов много островов.
- Климат умеренный океанический, на крайнем севере — субарктический. Много озер. Леса преимущественно таежные, на крайнем юге — широколиственные, На севере — тундра и лесотундра.

Государственная символика



Флаг Норвегии был принят 13 июля 1821 года.



Герб Норвегии.

Достопримечательности Норвегии



Мыс **Нордкал**



Норвежские фьорды

Города Норвегии

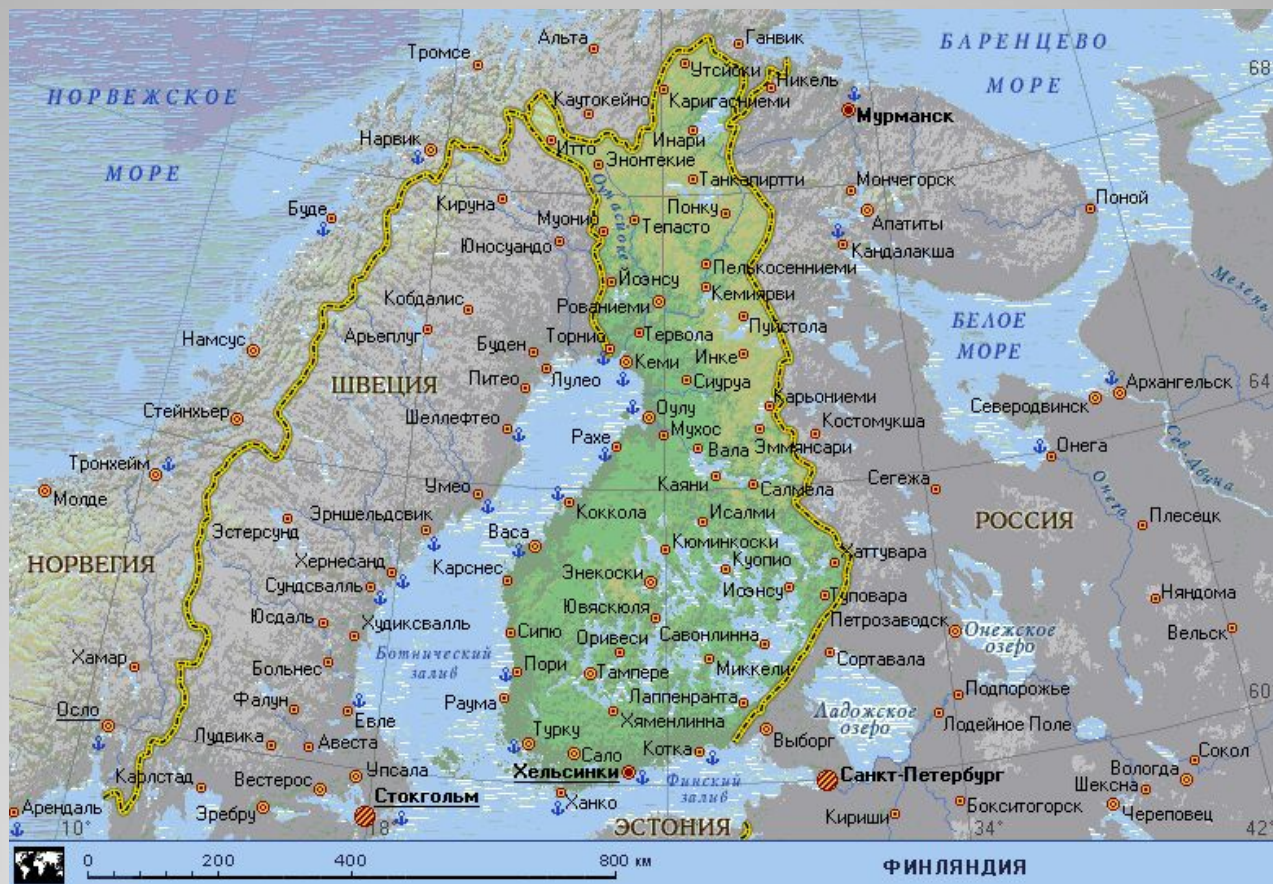


Город Тронхейм



город Хаммерфест

Финляндия



О Финляндии

- **Финляндия**, Финляндская Республика, государство в Северной Европе. Омывается Финским и Ботническим заливом Балтийского моря; в составе Финляндии — Аландские о-ва.
- Площадь 337 тыс. км². Население 5,238 млн. человек (2007), главным образом финны (ок. 94%), шведы. Государственные языки — финский и шведский.
- Столица — **Хельсинки**.
- Глава государства — президент. Законодательный орган — парламент.
- Климат умеренный, на юго-западе переходный от морского к континентальному. Средние температуры февраля от -3 °С на юге до -14 °С на севере; в июле соответственно от 17 °С до 15 °С.
- Многоводные порожистые реки, ок. 60 тыс. озер, 61% территории — леса (главным образом хвойные). На севере — горная тундра.
- В 1809 в результате русско-шведской войны (1808-1809) присоединена к России. В декабре 1917 провозглашена независимость Финляндии. В 1941-1944 Финляндия вела войну с СССР на стороне фашистской Германии. В 1948 Финляндия заключила с СССР договор о дружбе и сотрудничестве.

Государственная символика



Национальный флаг Финляндии
был принят 29 мая 1918 года.



Грб Финляндии

Достопримечательности Финляндии



- **Хельсинки. На главной площади города — Сенатской — в 1894 году был установлен памятник (скульптор В. Рунеберг) российскому императору Александру II, предоставившему Великому княжеству Финляндскому широкую автономию.**

Страна озёр



Финляндия.

(близ российско-финляндской границы).



Эстония

ЭСТОНИЯ, Эстонская Республика, государство в Восточной Европе, на севере Прибалтики; омывается Финским и Рижским заливами Балтийского моря. Площадь 45,2 тыс км². Население 1,32 млн человек (2007). Официальный язык — эстонский. Столица — Таллин.

Государственная символика



Флаг Эстонии



Герб Эстонии

Достопримечательности Эстонии

- Старый Таллин



- Замок- башня 16 в.



Достопримечательности Эстонии



Церковь в Рапла.



Река Нарва.

Латвия



ЛАТВИЯ, Латвийская республика, государство в Восточной Европе, в Прибалтике.

Граничит с Россией, Белоруссией, Литвой, Эстонией.

Площадь 64,5 тыс км². Население 2,26 млн человек (2007).

Официальный язык — латышский, другой распространенный язык — русский.

Столица — **Рига**.

Государственная символика



Флаг Латвии
был утвержден 27 февраля 1990 года.



Большой государственный герб Латвии
был утвержден 19 февраля 1998 года.

Достопримечательности Латвии

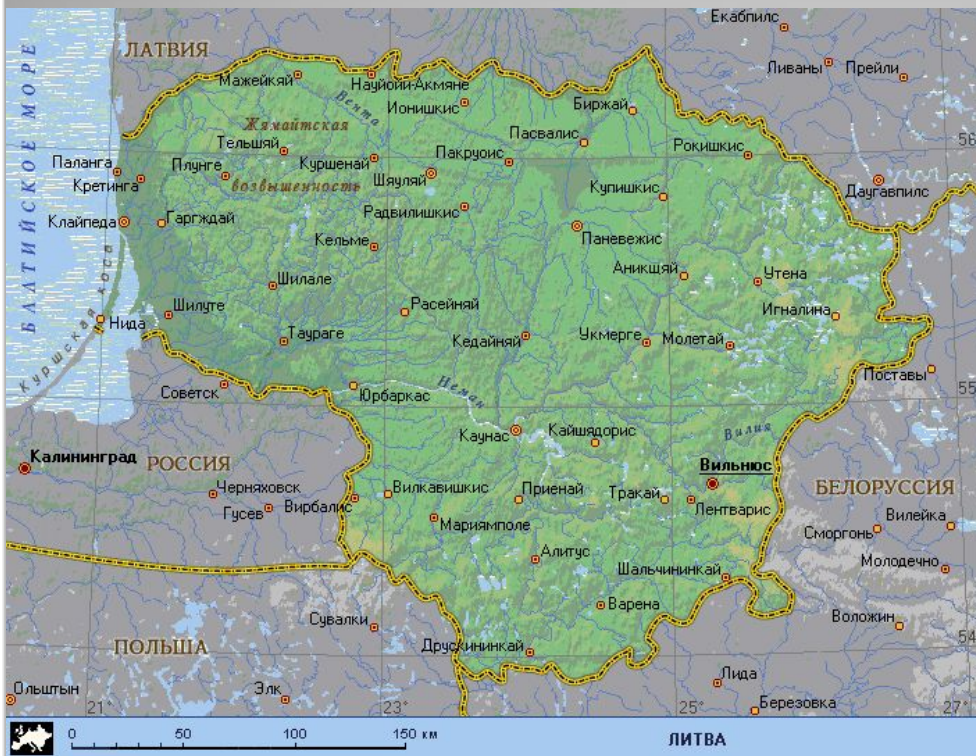


Рига. Вид на Даугаву.



Национальная латвийская одежда.

Литва



ЛИТВА,

Литовская Республика, государство в Восточной Европе, в Прибалтике. Граничит с Россией,

Белоруссией и Польшей. Площадь 65,2 тыс км².

Население 3,57 млн человек (2007). Официальный язык — литовский.

Столица — **Вильнюс**.

Другие крупные города: Клайпеда, Каунас и др.

Литва — президентская республика. Глава государства — президент, избирается гражданами. Высший орган исполнительной власти —

правительство, законодательный орган — однопалатный сейм. Большинство составляют литовцы (79,6%), русских 9,4%, поляков 7% и др.

Государственная символика



Флаг Литвы
был утвержден 20 марта 1989 года



Герб Литвы.

Достопримечательности Литвы



Замок Турайда

Замок в Тракай



Достопримечательности Литвы

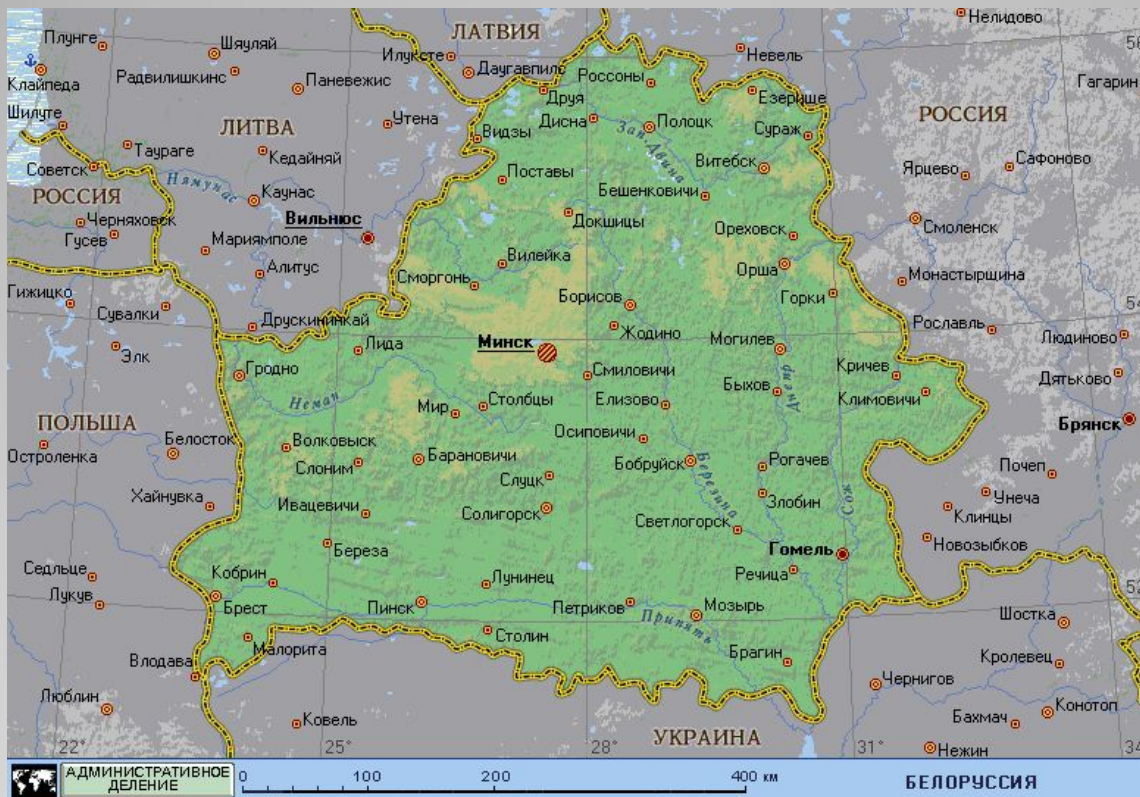


Храм. св. Петра и Павла в Вильнюсе.



Костел св. Иоанна с колокольней в Вильнюсе

Белоруссия



О Белоруссии

- **БЕЛОРУССИЯ (Беларусь)**, государство в Восточной Европе. Площадь 207,6 тыс км². Население 9,7 млн человек (2007).
- Столица — **Минск**. Другие крупные города: Гомель, Могилев, Витебск
- Входит в Содружество независимых государств (СНГ)
- Республика. Глава государства и исполнительной власти — президент.
- Около 80% населения — белорусы, 13,2% — русские, 4,1% — поляки, 2,9% — украинцы.
- Климат умеренный континентальный. Основные реки: Днепр (с притоками Березина, Припять, Сож), Западная Двина, Неман, Западный Буг. Свыше 10 тыс. озер
- Более 1/3 территории занимают болота
- Денежная единица — белорусский рубль (рубль).

Государственная символика



Флаг Белоруссии



Г е р б Белоруссии

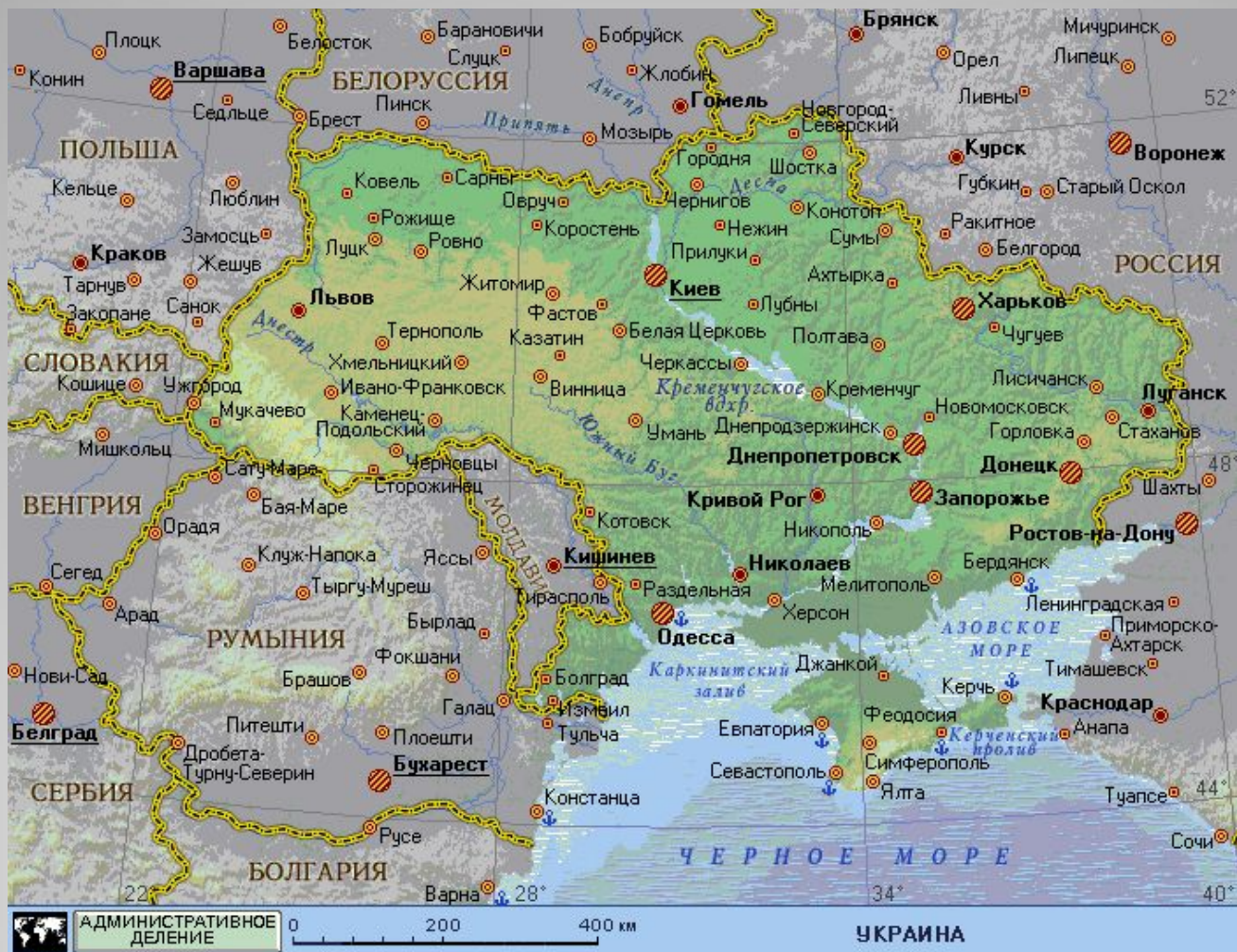
Герб Белоруссии с 7 июня 1995 года. Герб представляет собой размещенный в серебряном поле зеленый контур границы Белоруссии, наложенный на золотые лучи восходящего над земным шаром солнца. Вверху поля находится пятиконечная красная звезда. Герб обрамлен венком из золотых колосьев, переплетенных справа цветками клевера, слева — цветками льна. Венок трижды перевит с каждой стороны красно-зеленой лентой, в средней части которой написано название государства.



Достопримечательности Белоруссии



Украина



об Украине

- **УКРАИНА (Україна), Украинская республика, государство на юге Восточной Европы. С юга омывается Черным и Азовским морями. На востоке и севере Украина граничит с Ростовской, Воронежской, Белгородской, Курской и Брянской областями России.**
- **Площадь 603,7 тыс км². Население 46,29 млн человек (2007). Столица — Киев. Другие крупные города: Харьков, Донецк, Днепропетровск, Одесса, Львов**
- С марта 2006 Украина — парламентская республика, где вся полнота власти принадлежит премьер-министру,
- По переписи 2001 украинцы составляют 77,8%, русские 17,3%, белорусы 0,6%, молдаване 0,5%, крымские татары 0,5%, болгары 0,4%, венгры 0,3%, румыны 0,3%, поляки
- Государственный язык украинский
- Основные реки Украины — Днепр, Южный Буг и Дунай — впадают в Черное море. Имеется более 7000 озер
- 2/3 территории страны (лесостепи и степи) заняты черноземами — самыми плодородными почвами в мире.
- 16 июля 1990 Украина объявила о своем суверенитете.

Государственная символика



Флаг Украины,
принятый 28 января 1992 года.




Малый герб Украины
представляет собой синий щит с
золотым трезубцем.

Достопримечательности Украины



Карпатский заповедник.

Достопримечательности Украины



**Замок «Ласточкино гнездо» близ Ялты.
Построен в 1912**