

Соседи России – 2 часть



**РОССИЙСКАЯ
ФЕДЕРАЦИЯ**

- | | | | |
|--------------------|----------------|------------------|-----------------|
| 1 - Великобритания | 5 - Эстония | 9 - Грузия | 13 - Узбекистан |
| 2 - Дания | 6 - Латвия | 10 - Азербайджан | 14 - Корея |
| 3 - Германия | 7 - Литва | 11 - Армения | |
| 4 - Финляндия | 8 - Белоруссия | 12 - Туркмения | |


Грузия



о Грузии

- Республика Грузия, государство в центральной и западной части Закавказья. С запада омывается Черным морем. Граничит на севере с Россией, на востоке и юго-востоке с Азербайджаном, на юге с Арменией и Турцией. Площадь 69,7 тыс км². Население 4,64 млн человек (2007). Официальный язык — грузинский. Столица — Тбилиси.
- Президентская республика. Президент избирается всеобщим голосованием. Главой правительства является премьер-министр, которого назначает президент.
- Около 78% населения составляют грузины
- Среди других населяющих Грузию народов наиболее велика численность осетин, армян, русских, азербайджанцев.
- Большое число грузин (не менее 1 млн., точных данных нет) постоянно проживают за пределами Грузии, прежде всего в Российской Федерации.
- Горная страна; на севере — хребты Большого Кавказа, на юге — Малого Кавказа
- Горная страна; на севере — хребты Большого Кавказа, на юге — Малого Кавказа
- Денежная единица — лари.
- С 1991 провозглашена независимость Грузии.
- В январе 2004 избран новый президент — М. Саакашвили.

Государственная символика



Флаг Грузии с 14 января 2004 года.




Герб Грузии, принятый 1 октября 2004 года, представляет собой щит красного цвета с изображением на нем покровителя Грузии святого Георгия на коне, поражающего змея. Щит увенчан золотой короной, щитодержатели — два золотых льва, под щитом девизная лента с надписью «Сила в единстве».

Достопримечательности Грузии



Тбилиси. Замок Метехи.


Тбилиси. Церковь Анчисхати. 6 век.



Достопримечательности Грузии



Замок-крепость Анаури.



Аджария (Грузия). Батуми. Собор.

об Азербайджане

- АЗЕРБАЙДЖАН (Азербайджанская Республика, государство в юго-восточном Закавказье. На севере граничит с Россией и Грузией, на юго-западе — с Арменией, на юге — с Ираном.
- На востоке омывается Каспийским морем. Площадь 86,6 тыс км². Население 8,1 млн человек (2007). Официальный язык — азербайджанский. Столица — Баку.
- Республика. Глава государства по Конституции 1995 — президент.
- Входит в Содружество независимых государств (СНГ).
- По результатам переписи 1989 года около 83% населения составляли азербайджанцы, около 6% русские, свыше 5% армяне.
- За пределами Азербайджана, в основном в России, проживают свыше 2 млн азербайджанцев.
- Природные условия чрезвычайно разнообразны: от влажных субтропиков Ленкоранской низменности до снежных высокогорий Кавказа. Около половины территории занимают горы: на севере — хребты Большого Кавказа
- Азербайджан — крупный район добычи нефти
- Выращивают пшеницу, хлопчатник, табак, в Ленкоранской низм. — чай, виноград, субтропические культуры (гранат, инжир, айва и др.). Развито шелководство. Сохраняются традиционные ремесла: ковроткачество, гончарное ремесло
- Денежная единица — манат
- в сентябре 1991 Нагорный Карабах также провозгласил независимость

Государственная символика



Флаг Азербайджана, принятый 5 февраля 1991 года. Трехцветный азербайджанский флаг был впервые принят правительством Азербайджанской Демократической Республики 9 ноября 1919 года.



Герб Азербайджана был принят 19 января 1991 года. В его основу был положен герб Азербайджана 1920 года. Герб изображен в виде восточного круглого щита, который снизу обрамляют колосья пшеницы и ветви дуба. В центре щита — восьмиконечная звезда и огонь в виде слова «Аллах», написанного арабской вязью.

Достопримечательности Азербайджана



Азербайджан. Баку. Девичья башня.



Азербайджан. Горное селение Шеки.