



Тихий океан

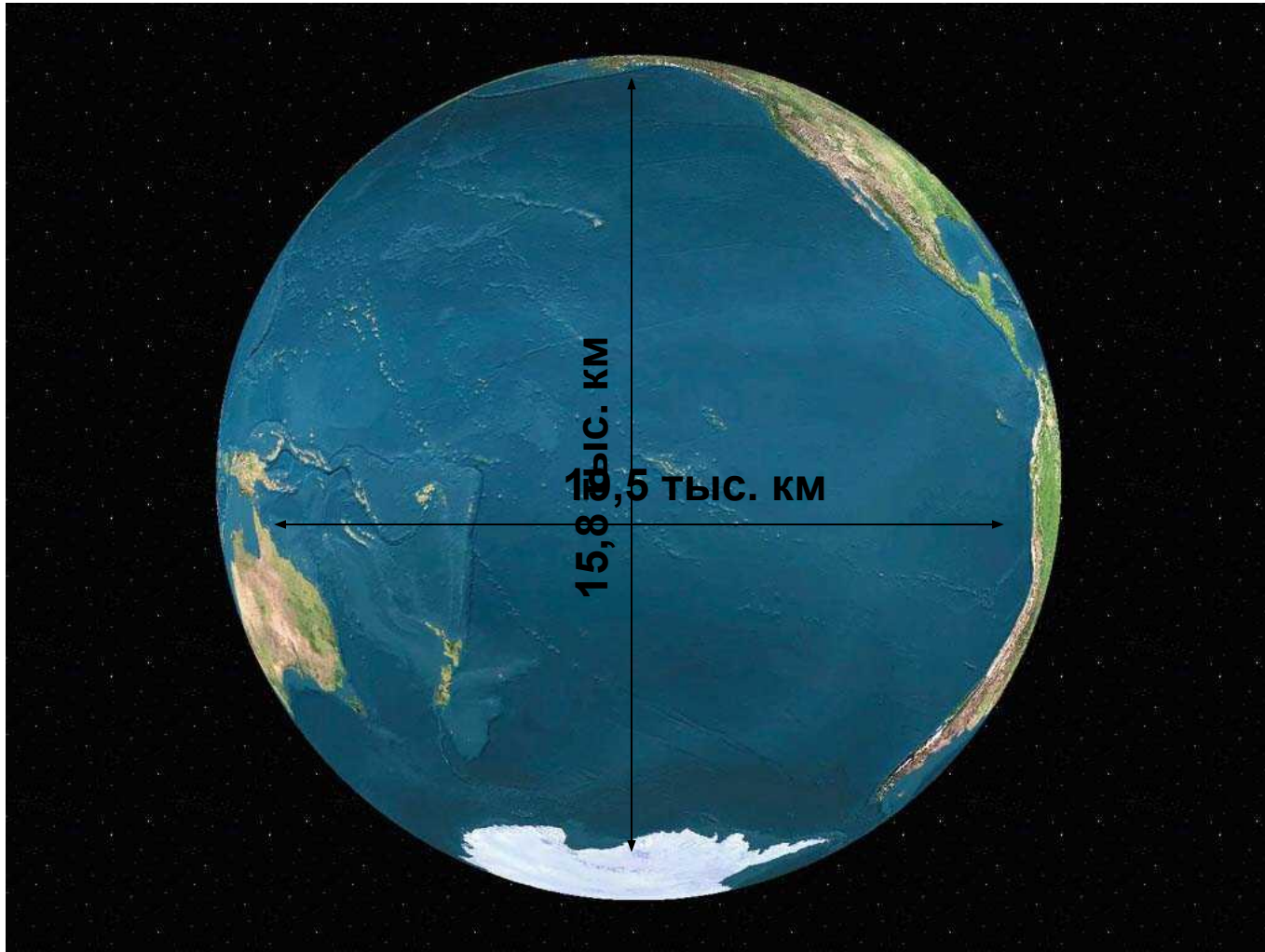
*Учитель Восканян М.М.
2 «В» класс*



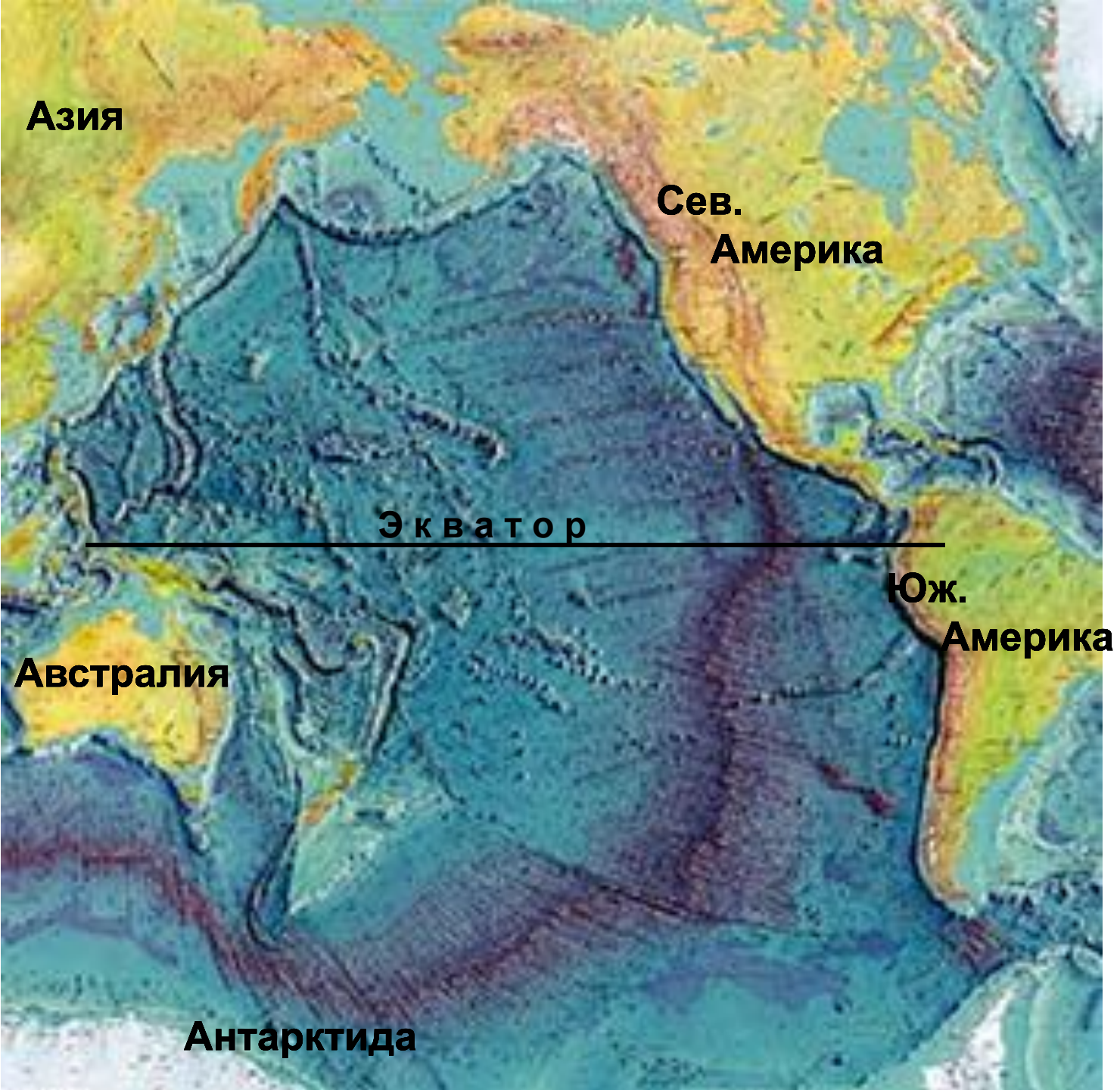
- Самый древний из океанов на Земле
- Самый глубокий из океанов на Земле
- Самый большой по площади на Земле

Тихий океан

Занимает 1/3 поверхности планеты.



Площадь с морями — 179,7 млн км²



Азия

**Сев.
Америка**

Экватор

**Юж.
Америка**

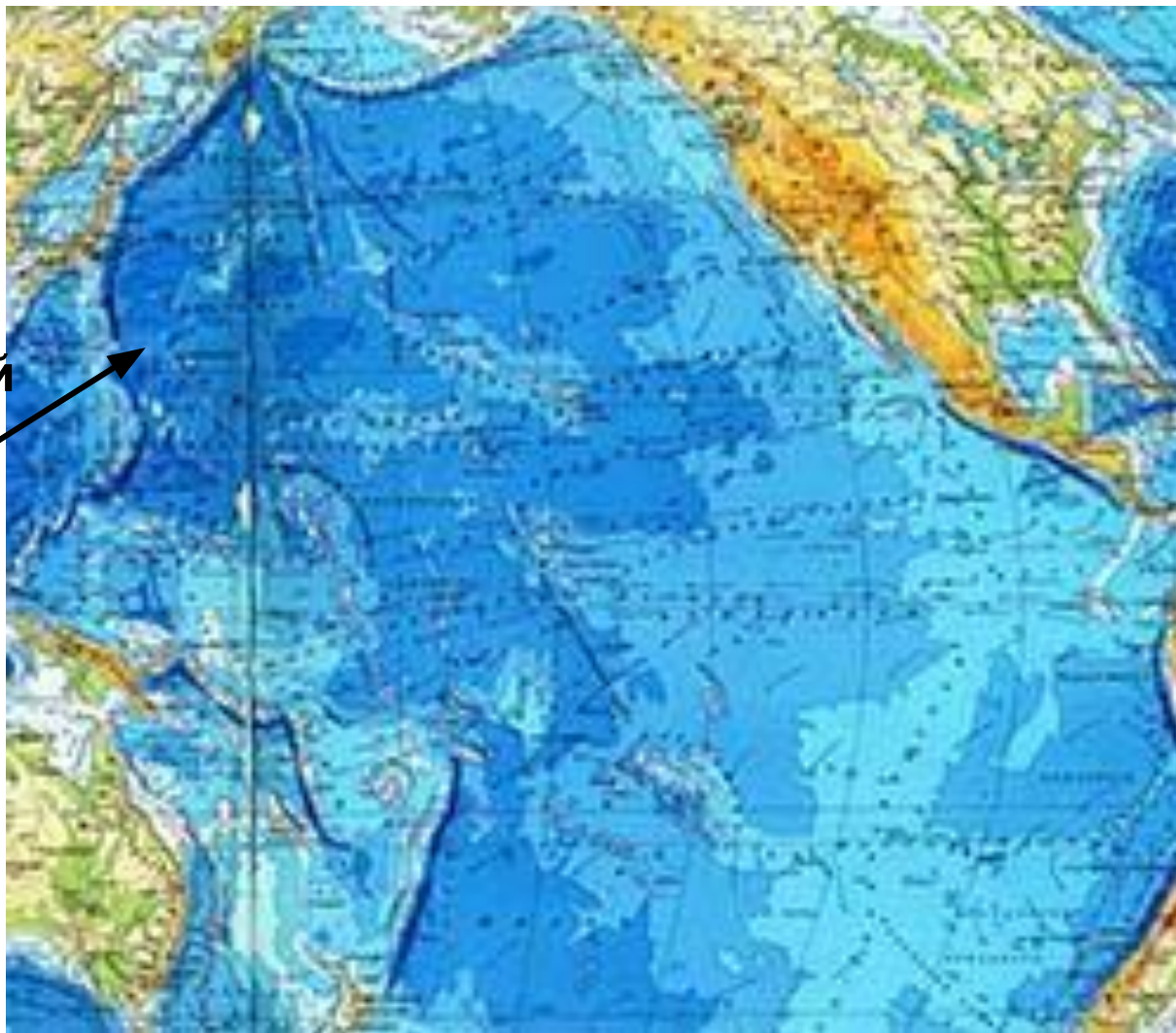
Австралия

Антарктида


Течения Тихого океана



Рельеф Тихого океана



Марианский
жёлоб



Наибольшая глубина — 10 994 м



Рельеф Тихого океана



Вулканы Тихого океана



в этой зоне насчитывается 328 действующих вулкана

В Тихоокеанском кольце произошло около 90 % всех мировых землетрясений




**Извержение
подводного вулкана у берегов
архипелага Тонга**


в южной части Тихого океана



Исследователи Тихого океана



Ф. Магелан
(1480 -1521)



Дж. Кук
(1728 -1779)



Ю.Ф.Лисянский
(1773 -1837)



С.О Макаров
(1848/49 – 1904)



И.Ф. Крузенштерн
(1770 -1846)

Жители Тихого океана



скумбрия



кета




сайра

Жители Тихого океана



Белая акула



Морская черепаха



скаты

Тихий океан - самый беспокойный...



... и самый красивый океан

