

Водные ресурсы России.

России свыше 2,5 млн. рек. Они принадлежат к бассейнам трех океанов, а также к бессточному внутреннему бассейну



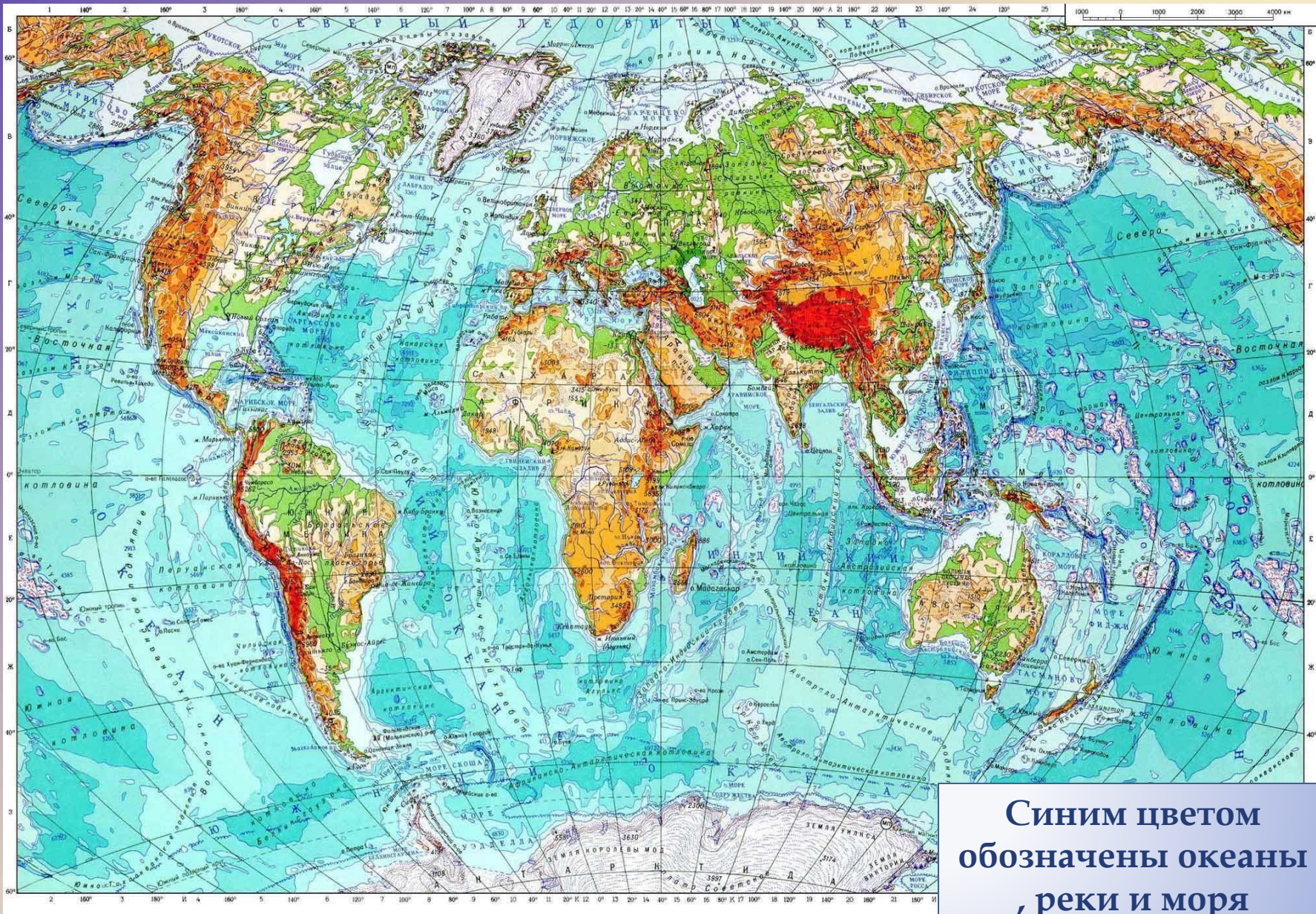
Вид из космоса

Посмотрите на карту и вы увидите на ней множество нитей, покрывающих Землю сложными узорами. Это реки – жизненные артерии, по которым словно кровь в живом организме, пульсируя, движется вода. Через горы, равнины, леса несут они свои воды – чистые, студёные и тёплые, быстрые и величаво-медленные. Одни реки могучи и полноводны, другие скромны и незаметны. Длина рек России исчисляется тысячами километров. Самым большим водосбором обладают Волга, Обь, Енисей, Лена. Жизнь рек своеобразна и неповторима. Каждая из них имеет свою историю и судьбу.


Исток – место начала реки.

Устье – место, где река впадает в другой водоем.


Притоки – реки, несущие воды и впадающие в главную реку.



**Синим цветом
обозначены океаны
, реки и моря**




**Самая большая река Европы –
Волга . Она первая и
величайшая из рек Земли ,
которая служит человеку . По
ней ходят пароходы и корабли
, построены электростанции,
в ней водится рыба**



Каждая страна имеет свою национальную реку . Россия имеет – ВОЛГУ-самую большую реку в Европе , царицу наших рек . Волга 16 по длине в мире и 5-ая в России . Зародившись небольшим ручьем среди лесов и полей она на пути в морю принимает дань от многочисленных притоков /самые крупные –Ока и Кама/ , превращая их в могучую реку , протяженностью 3700 км , неся свои воды в Каспийское море-озеро..





« Сверху взгляд на
Россию брось –
рассинелась речками...»
В.Маяковский







Равнинные реки





Горные реки





Реки России -реки
труженицы.По ним
ходят пароходы,
груженые баржи
перевозят грузы



ОЗЕРА

На поверхности суши есть природные углубления, которые заполнены водой. Озера обычно не соединяются ни с другим озером, ни с морем, ни с океаном. Часто в озера впадают реки или вытекают из них. Самое большое озеро в мире – Каспийское море, а главное – Байкал.





Особой красотой
отмечается озеро
Байкал - самое
глубокое, содержащее
пресную воду...






Горные озера



Самое большое озеро России – Байкал - площадью 31 500 км², оно находится между Бурятией и Иркутской областью. Байкал – мировой рекордсмен по нескольким параметрам: это крупнейшее пресноводное озеро на Земле и здесь находится самое глубокое место (1620 метров). В озеро впадает 336 реки различной величины, а вытекает из него только Ангара, водными ресурсами которой пользуются несколько крупных ГЭС. Байкал чрезвычайно привлекателен для туристов и натуралистов: его населяет богатейшая фауна, больше половины которой –





Животный мир Байкала



Море.

Море-часть океана . Моря покрывают три четверти земной поверхности . Вода в морях очень соленая . В теплую тихую погоду море спокойное и ласковое , а когда дует ветер, небо покрывается облаками , море становится темным , беспокойным , появляются волны . Чем сильнее ветер , тем выше поднимаются волны. Россию омывают моря с юга -Черное с севера -море Лаптевых, Баренцево Карское , Восточно-Сибирское , Чукотское, с запада- Балтийское, с востока - Японское , Охотское , Берингово



РОССИЙСКАЯ ФЕДЕРАЦИЯ



Россию омывают воды 4 океанов



Море волнуется



шторм


Черное море



ВОЛНЫ



Море
спокойное



ШТИЛЬ

Северные моря



шторм



Айсберги



ледоход

Суша делит огромное водное пространство на четыре части . Это океаны. Самый большой из них – **ТИХИЙ** , а еще **Атлантический** , **ИНДИЙСКИЙ** , **СЕВЕРНЫЙ ЛЕДОВИТЫЙ**.



буря



СПОКОЙНЫЙ



шторм


Океан



Атлантический океан — второй по величине океан , после нем находится 25% всей воды планеты. Средняя Тихого океана. В нем находится 25% всей воды планеты. Средняя глубина 3 600 м



Тихий океан — самый большой по площади и глубине океан на Земле . Расположен между материками Евразией и Австралией на западе, Северной и Южной Америкой на востоке, Антарктидой на юге.



ИНДИЙСКИЙ ОКЕАН, третья по размеру акватория в мире площадью 76,17 млн. кв. км, расположенная между Африкой на западе, Австралией и Зондскими островами на востоке, Азией на севере и Антарктидой на юге



Се́верный Ледови́тый океа́н — наименьший по площади океан Земли, расположен между Евразией и Северной Америкой