

# Водоёмы нашего края

# **ВОДОЁМЫ**

```
graph TD; A[ВОДОЁМЫ] --> B[ЕСТЕСТВЕННЫЕ]; A --> C[ИСКУССТВЕННЫЕ]; B --- D[Река]; B --- E[Озеро]; B --- F[Море]; B --- G[Океан]; C --- H[Каналы]; C --- I[Водохранилища];
```

## **ЕСТЕСТВЕННЫЕ**

**Река**

**Озеро**

**Море**

**Океан**

## **ИСКУССТВЕННЫЕ**

**Каналы**

**Водохранилища**

# Самые крупные озера нашего края

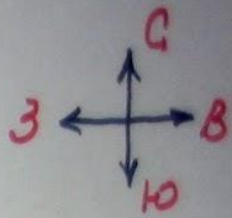


# Самые крупные реки нашего края

**Луга, Свирь,  
Волхов, Оредеж,  
Вуокса, Нева.**



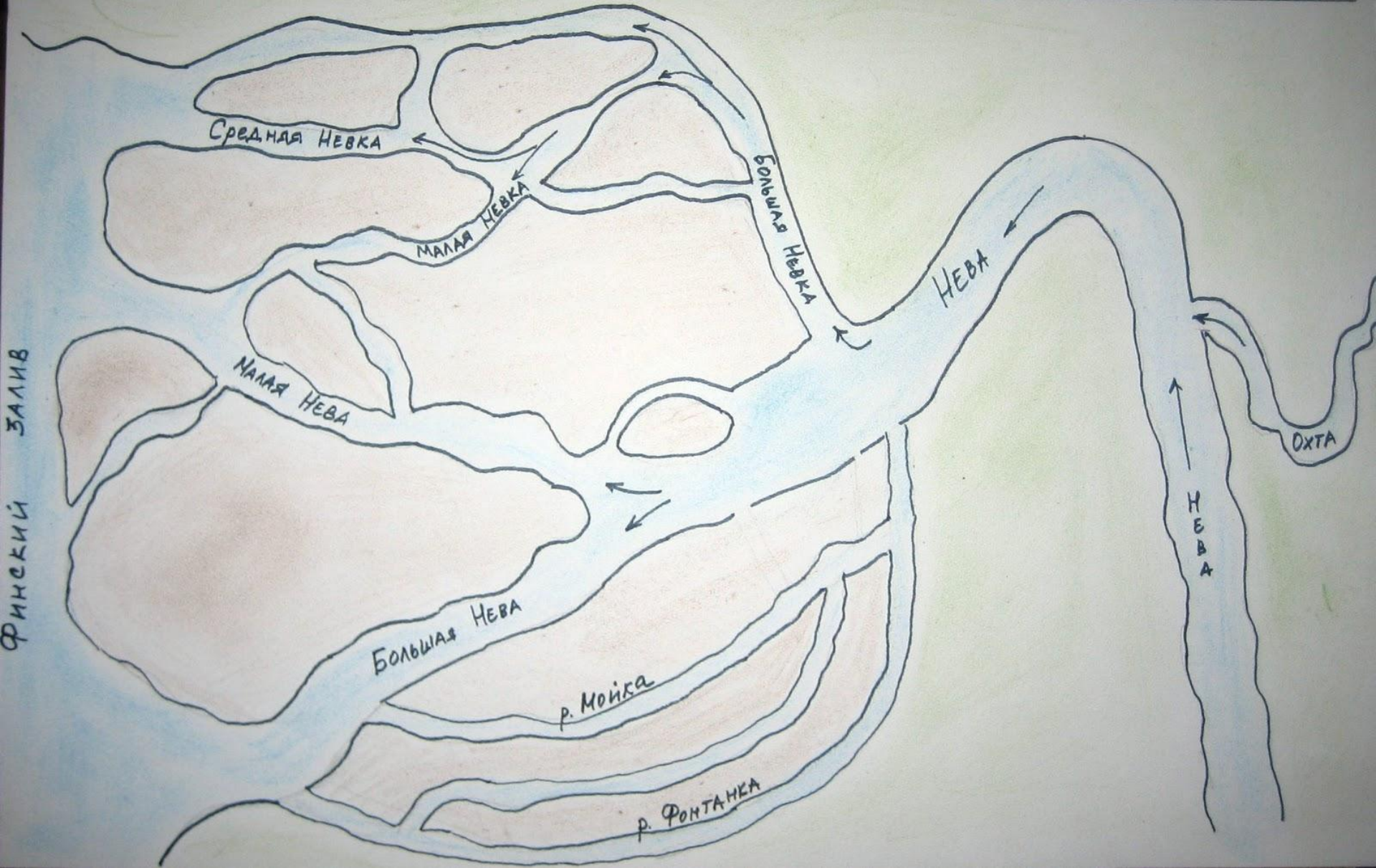
КАРТА - СХЕМА  
" ОТКУДА И КУДА ТЕЧЁТ НЕВА ? "






# Нева в Санкт Петербурге

КАРТА - СХЕМА "НЕВА И ОСТРОВА (ДЕЛЬТА НЕВЫ)"



# ЭКОЛОГИЧЕСКОЕ СОСТОЯНИЕ НЕВЫ

В преддверии Петербургской Неделки признана  
По Неве активно транспортируются  
промышленными предприятиями в реку отходы  
нефтепродукты  
сотни промышленных предприятий.





# река Луга






# река Ордеж





# река Вуокса





# река Волхов





# река Свирь

