




Золотое Кольцо России


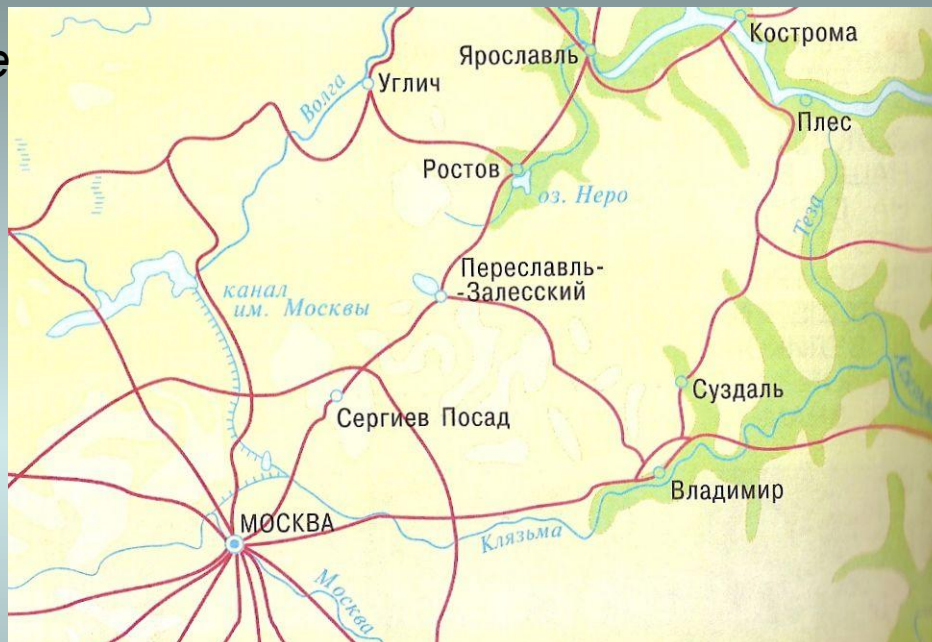


Подготовила: Салихова Г.Т.

Золотое кольцо России

Рассмотри карту, на ней показаны города Золотого кольца. Путешествие по нему мы начнем из **Москвы**.

Автомобильные
дороги




Москва



Памятник святому
Сергию Радонежскому


Идем на северо-восток и вот мы в городе **Сергиев Посад**. Он назван в честь святого Сергия Радонежского, который основал здесь большой монастырь. Этот монастырь называется Троице-Сергиева лавра. Он признан самым главным монастырем России.




*Переславль-Залесский.
Горицкий монастырь*

Из *Сергиева Посада* мы едем в *Переславль-Залесский* – город, который как и *Москва* был основан князем *Юрием Долгоруким*. Здесь сохранились старинные церкви и другие памятники архитектуры.

Затем наш путь лежит в *Ростов*. Этот город - один из самых древних в Золотом кольце, и уже в древние времена его с уважением называли Великим. Главная достопримечательность – Ростовский кремль, за его стенами видны купола церквей, колокола которых славятся своим мелодичным звоном. Еще там изготавливают финифти-украшения



*Ростовский
кремль*



*В древнем
Угличе*




Следующая остановка на нашем маршруте – город *Углич*. Он стоит на реке *Волге*, название города возможно, произошло от слова «угол». Река в этом месте изгибается и течет «углом». В Угличе много памятников старины. Кроме них – Угличская гидроэлектростанция, одна из первых гидроэлектростанций, завод где делают знаменитые часы – «Чайка»




*Церковь Ильи
Пророка*

Из *Углича* мы отправимся в *Ярославль* – самый крупный город Золотого кольца. Он был основан князем *Ярославом Мудрым*. В центре города стоит памятник *Федору Григорьевичу Волкову* – создателю первого в России общедоступного театра. Вот почему Ярославль называют родиной русского театра.




Театр имени Ф.Г. Волкова

Следующий город на *Волге*, на котором мы остановимся – *Кострома*. Улицы этого города сходятся в одной точке как веер. В части города где они сходятся, расположены старинные Торговые ряды, торгуют в них уже несколько веков. Каждому товару отводилось свое место. Об этом говорят названия – Большие и Малые мучные ряды, Масляные ряды, Пряничные ряды...




Торговые ряды

А теперь посетим город *Плес*. Свое название он получил от речного плеса, то есть широкой части реки между двумя изгибами. Плес – город художников. Их привлекает необыкновенная красота города и его окрестностей. Особенно любил Плес русский художник *Исаак Ильич Левитан (1860-1900)*. Сейчас в городе открыт его музей.




*Дом-музей И.И.
Левитана*



Памятник И.И.
Левитану

Из **Плеса** мы отправимся в **Суздаль** – всемирно известный город-музей. Здесь 33 церкви, 5 монастырей, 17 часовен. В городе есть знаменитый *Музей деревянного зодчества*, где собраны старинные постройки из дерева – церкви, избы, мельницы и др.

От **Суздаля** совсем недалеко до **Владимира**. Его основал князь *Владимир Мономах*. Красивый город стоит на берегу реки *Клязьмы*. Чтобы полюбоваться пейзажем есть высокая башня со смотровой площадкой. Гуляя по городу можно увидеть памятники старины – *Золотые ворота*, *Успенский собор*, по его образцу делали собор в *Московском Кремле*, *Дмитриевский собор*, на стенах которого сотни удивительных резных изображений.



Теперь вы знаете что такое Золотое кольцо России, и все ее города. Предлагаем вам пройти небольшой тест.

Тест

Золотое кольцо России

Самый крупный город
Золотого кольца

А) Кострома



Б) Ярославль



В) Ростов



Город в котором находится
музей игрушки

А) Переславль-
Залесский



Б) Плес



В) Сергиев
Посад



В каком городе
изготавливаются финифти

А) Ростове



Б) Угличе



В) Суздале



Город-музей, в
котором 33 церкви

А) Владимир



Б) Ярославль



В) Суздаль



Укажите, в каком городе
находится Золотые ворота

А) Владимир



Б) Кострома



В) Ростов



Самый древний город
Золотого кольца

А) Углич



Б) Москва



В) Ростов

