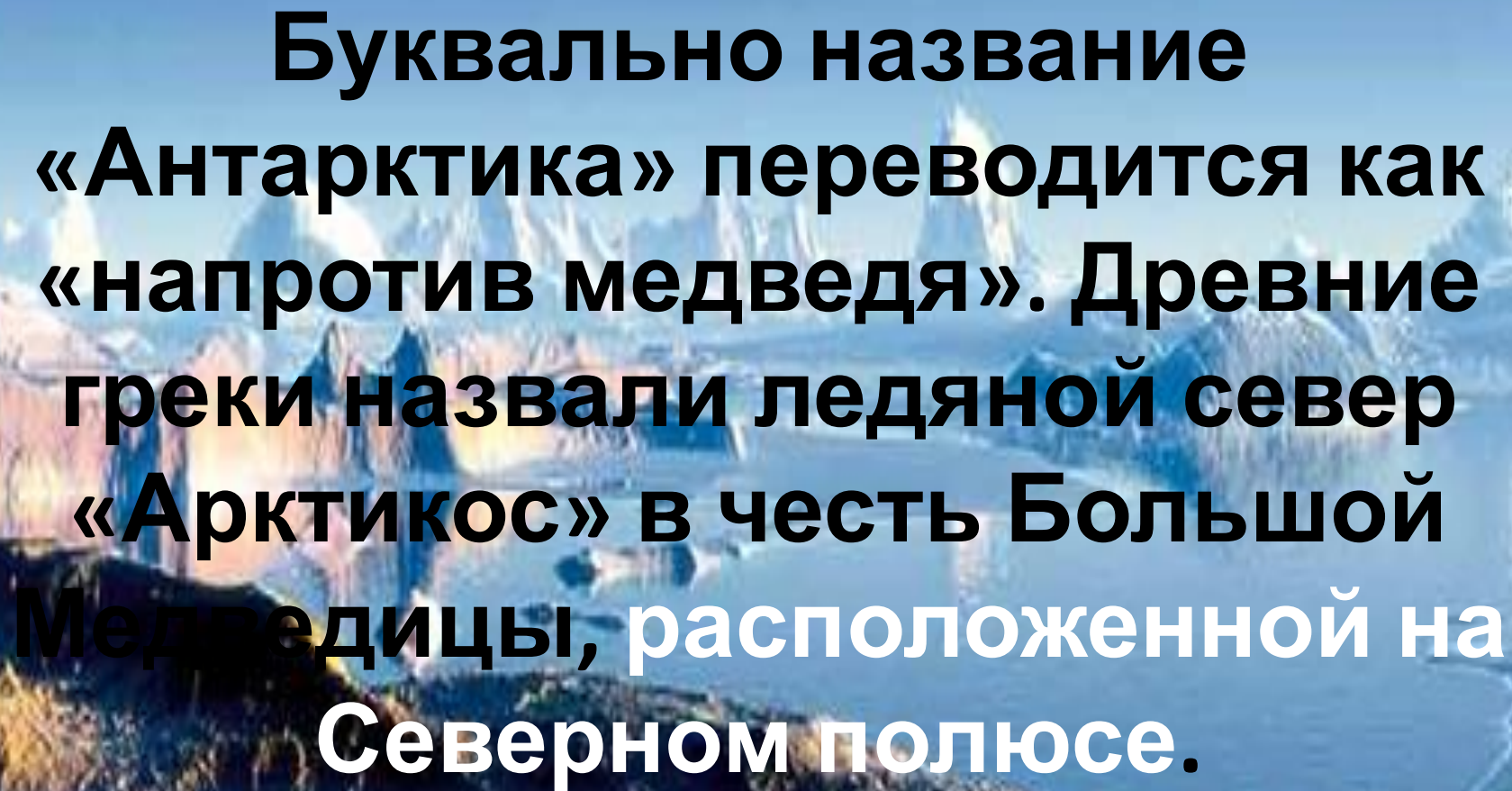


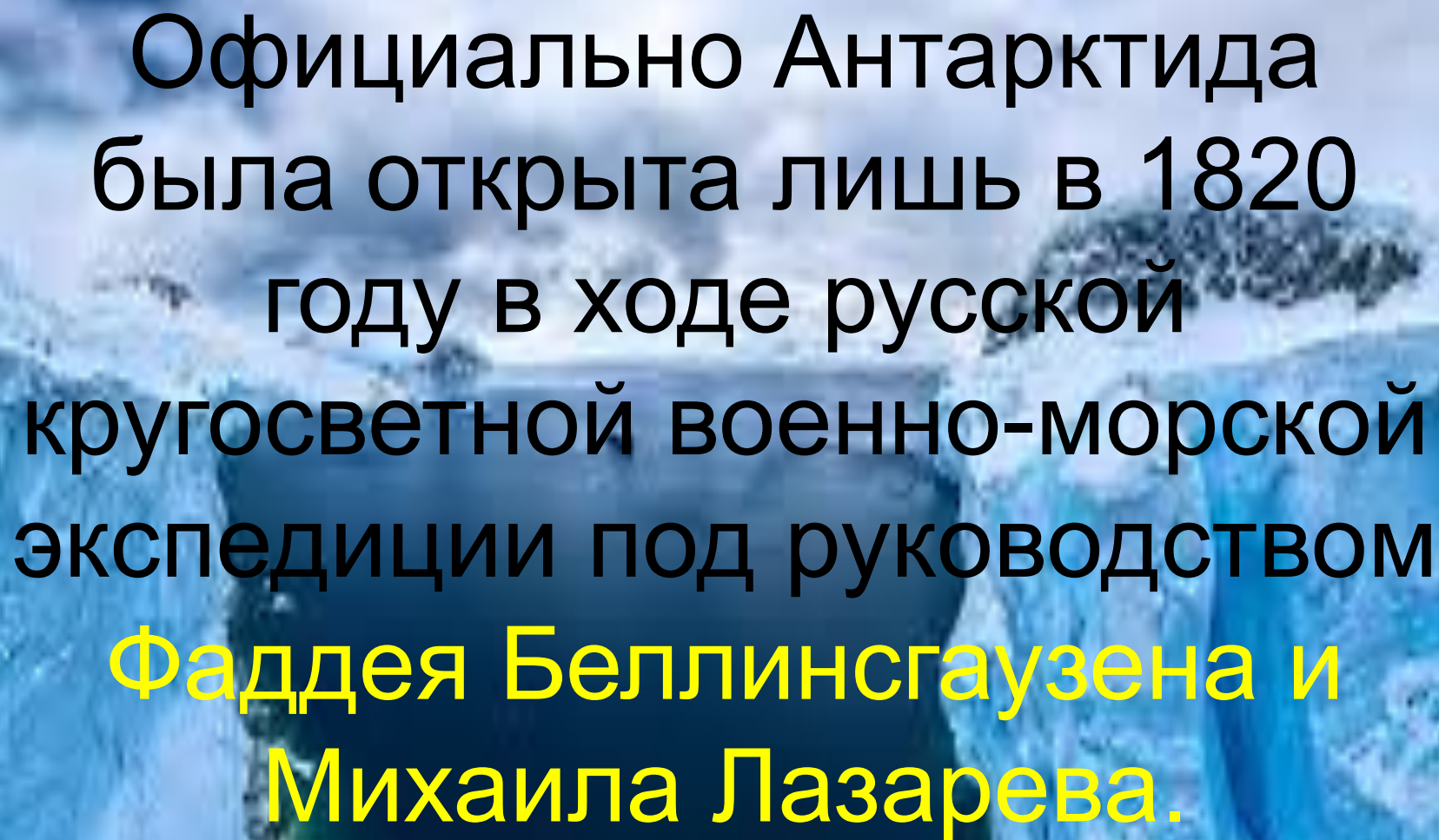
Антарктида

A satellite image of the Earth showing the continent of Antarctica in white, surrounded by the dark blue oceans. The continent is centered in the upper half of the frame, with the surrounding ocean extending to the bottom and sides. The image is framed by a thin purple border.

Подготовил: ученик 2а класса
МАОУ «СШ №26»
Литовенко Максим


An aerial photograph of a vast, snow-covered mountain range. The peaks are jagged and covered in white snow, with some rocky outcrops visible. A deep valley runs through the center, containing a river that winds its way through the landscape. The surrounding terrain is also covered in snow, with some patches of brown earth or vegetation visible. The sky is a clear, pale blue.

Буквально название «Антарктика» переводится как «напротив медведя». Древние греки называли ледяной север «Арктикос» в честь Большой Медведицы, расположенной на Северном полюсе.

An aerial photograph of a mountain range covered in snow. A dark, narrow valley or stream bed runs through the center of the range. The snow is bright white, and the sky is a pale, hazy blue. The overall scene is serene and cold.


Официально Антарктида
была открыта лишь в 1820
году в ходе русской
кругосветной военно-морской
экспедиции под руководством
**Фаддея Беллинсгаузена и
Михаила Лазарева.**

холодное место Земли, но и самое сухое. Среднее количество осадков в Антарктике составляет лишь 10 сантиметров. Осадков здесь не было более двух миллионов лет! Поверхность и климат этой местности так напоминают поверхность Марса, что NASA проводили здесь испытания космической программы «Викинг».



**Однако, несмотря на свою
сухость, Антартика содержит
70% от запасов всей пресной
воды на планете –
естественно, в форме льда!**

**Холод и сухость – не
единственные рекорды
континента. Здесь же находятся
точки самого сильного и
продолжительного ветра и самой
мощной солнечной радиации.**


A large, white iceberg with a jagged, mountain-like peak floats in the middle of a deep blue ocean. The water around the iceberg is slightly churning, and the sky above is a clear, bright blue. The iceberg's surface shows some texture and shadows, suggesting its massive scale.

Айсберги в Антарктике достигают рекордных размеров. Так, в 2000 году здесь откололся айсберг, достигавший 295 километров в длину и 37 — в ширину. Капитан Титаника точно заметил бы его издалека!

Кстати, самый «летний» месяц на Антарктиде с наиболее теплой погодой – это февраль. В это время и проходит смена ученых на станциях.



Антарктида похожа на
сказочного героя.
Догадались на кого?



Likeness.ru — Забавные сходства

Буратино

Антарктида

Спасибо за внимание.

